

ПРОТОКОЛ ОПОВЕЩЕНИЯ

Согласно метеорологических данных ФГБУ «Среднесибирского управления по гидрометеорологии и мониторингу окружающей среды»

МБ № 282
от 08.10.2024 г.

ПРЕДУПРЕЖДЕНИЯ ОБ ОПАСНЫХ ЯВЛЕНИЯХ ПОГОДЫ

Днем 9 октября и ночью 10 октября в центральных и южных районах Красноярского края ожидается очень сильный юго-западный ветер, порывы 15-20 м/с, местами 25 м/с и более, в горах южных районов местами сильные и очень сильные осадки в виде дождя, мокрого снега, снега.

ПРЕДУПРЕЖДЕНИЯ О НЕБЛАГОПРИЯТНЫХ ЯВЛЕНИЯХ ПОГОДЫ

9 октября на юге Таймырского Долгано-Ненецкого МР местами ожидается сильный ветер северной четверти, порывы 15-18 м/с.

Данную информацию довести до глав муниципальных образований для принятия превентивных мер по предупреждению возникновения ЧС и провести оповещение населения.

Старший оперативный дежурный
КГКУ «Центр ГО и ЧС Красноярского края»

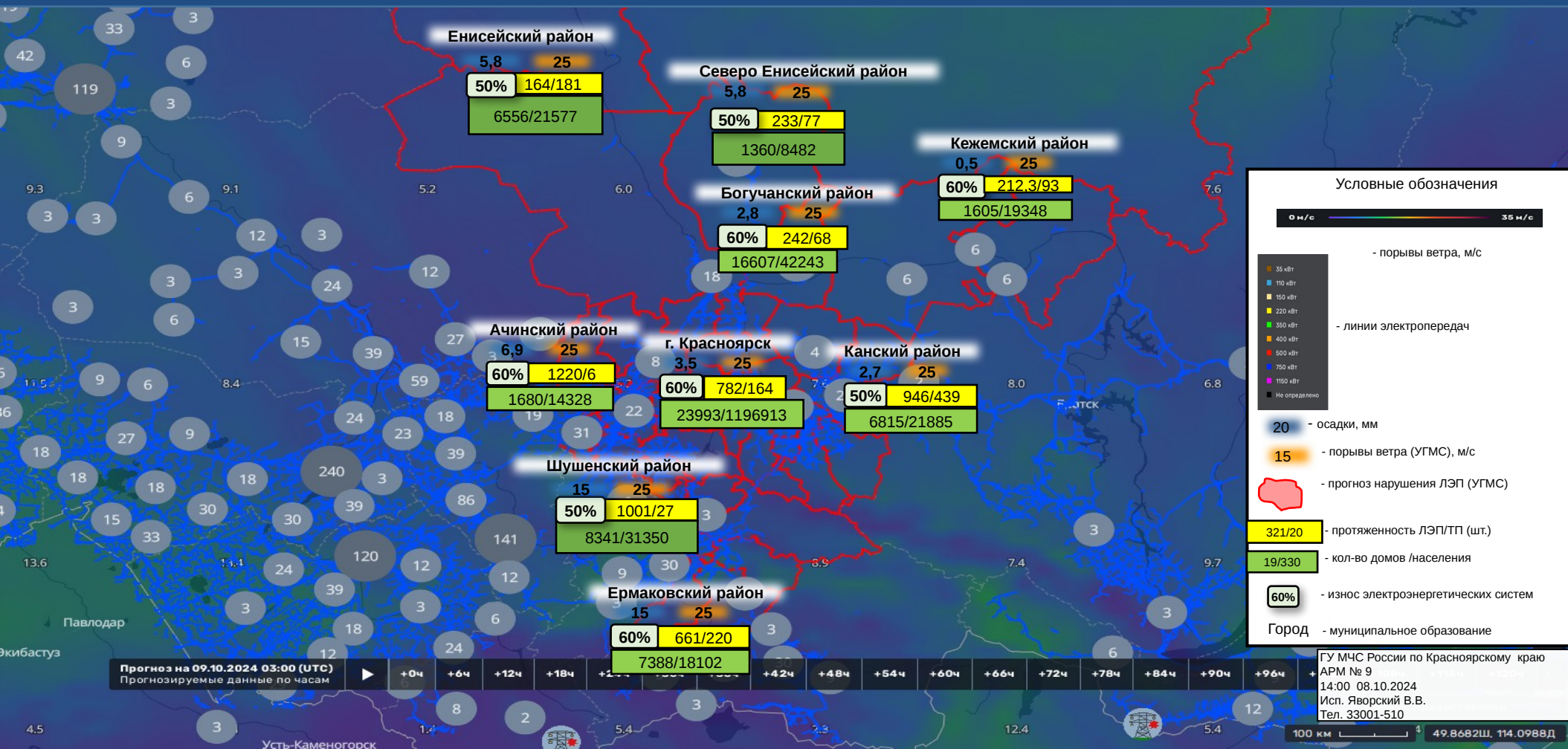


П.Б. Лесников

Информация доведена 08.10.2024г. в 13:30 по П-166м, мобильному приложению «Система оповещения 112», «МЧС России», электронной почте и телефону.

Исполнитель: оперативный дежурный КГКУ «Центр ГО и ЧС»
по Красноярскому краю А.Г. Захаров
Контактный телефон: 8-3912-908807, [908107](tel:908107)
Эл. Адрес: ingen@krsk.sibrc.mchs.ru

ИНФОРМАЦИОННЫЕ МАТЕРИАЛЫ ПО ПОРЫВАМ ВЕТРА НА ТЕРРИТОРИИ КРАСНОЯРСКОГО КРАЯ (РИСК НАРУШЕНИЯ ЭЛЕКТРОСНАБЖЕНИЯ НА 09.10.2024)



ИНФОРМАЦИОННЫЕ МАТЕРИАЛЫ ПО ОСАДКАМ НА ТЕРРИТОРИИ КРАСНОЯРСКОГО КРАЯ (РИСК НАРУШЕНИЯ ЭЛЕКТРОСНАБЖЕНИЯ НА 09.10.2024)



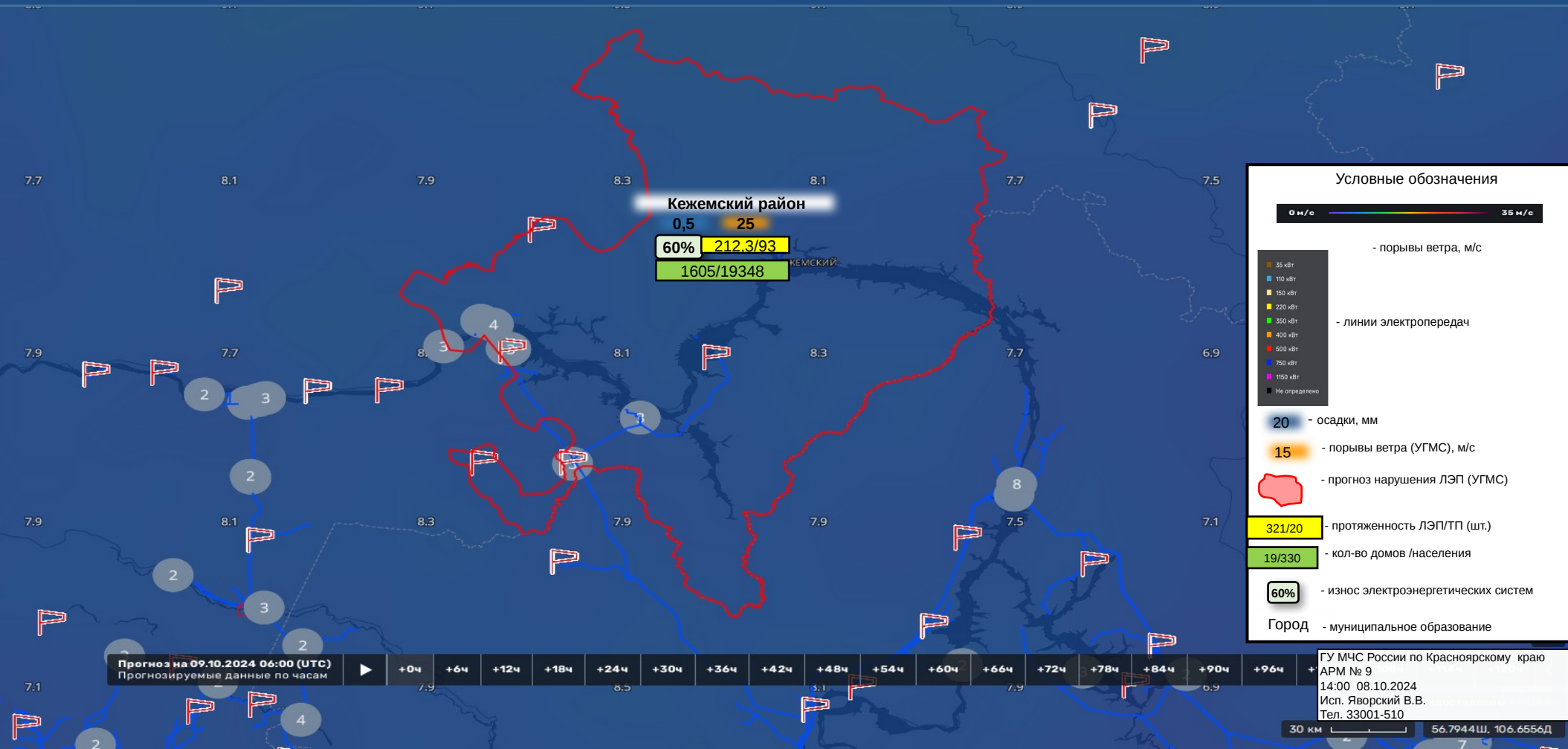
ИНФОРМАЦИОННЫЕ МАТЕРИАЛЫ ПО ОСАДКАМ И ПОРЫВАМ ВЕТРА НА ТЕРРИТОРИИ КРАСНОЯРСКОГО КРАЯ (РИСК НАРУШЕНИЯ ЭЛЕКТРОСНАБЖЕНИЯ НА 09.10.2024)



ИНФОРМАЦИОННЫЕ МАТЕРИАЛЫ ПО ОСАДКАМ И ПОРЫВАМ ВЕТРА НА ТЕРРИТОРИИ КРАСНОЯРСКОГО КРАЯ (РИСК НАРУШЕНИЯ ЭЛЕКТРОСНАБЖЕНИЯ НА 09.10.2024)



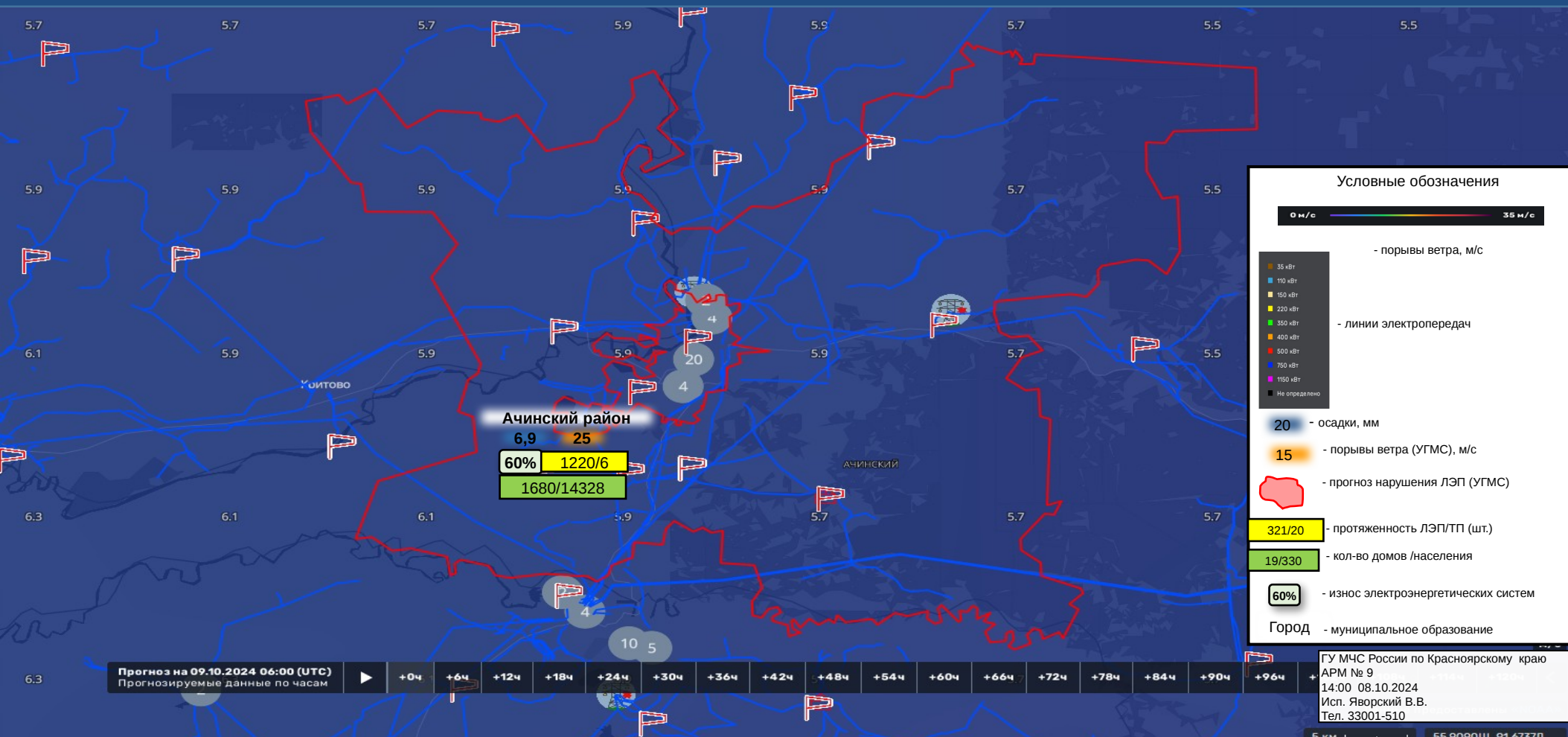
ИНФОРМАЦИОННЫЕ МАТЕРИАЛЫ ПО ОСАДКАМ И ПОРЫВАМ ВЕТРА НА ТЕРРИТОРИИ КРАСНОЯРСКОГО КРАЯ (РИСК НАРУШЕНИЯ ЭЛЕКТРОСНАБЖЕНИЯ НА 09.10.2024)



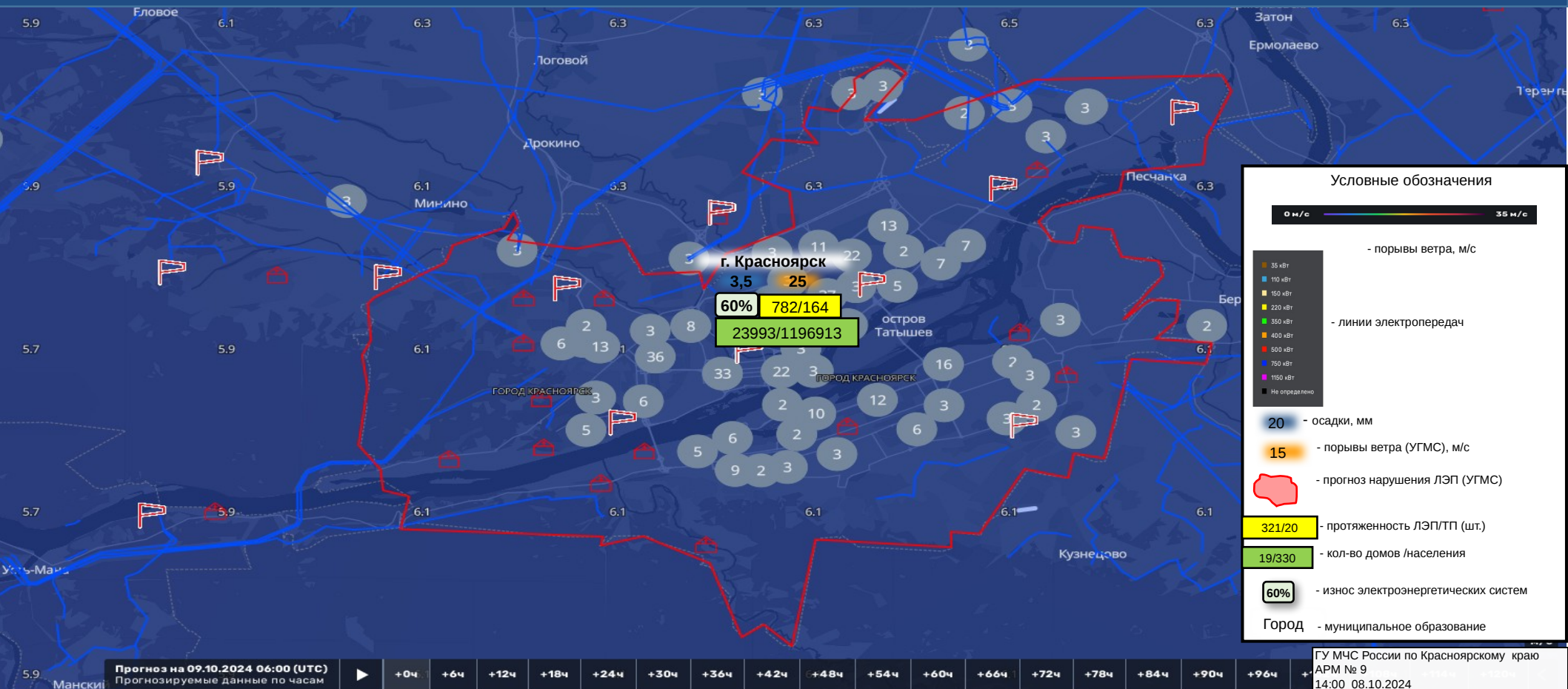
ИНФОРМАЦИОННЫЕ МАТЕРИАЛЫ ПО ОСАДКАМ И ПОРЫВАМ ВЕТРА НА ТЕРРИТОРИИ КРАСНОЯРСКОГО КРАЯ (РИСК НАРУШЕНИЯ ЭЛЕКТРОСНАБЖЕНИЯ НА 09.10.2024)



ИНФОРМАЦИОННЫЕ МАТЕРИАЛЫ ПО ОСАДКАМ И ПОРЫВАМ ВЕТРА НА ТЕРРИТОРИИ КРАСНОЯРСКОГО КРАЯ (РИСК НАРУШЕНИЯ ЭЛЕКТРОСНАБЖЕНИЯ НА 09.10.2024)



ИНФОРМАЦИОННЫЕ МАТЕРИАЛЫ ПО ОСАДКАМ И ПОРЫВАМ ВЕТРА НА ТЕРРИТОРИИ КРАСНОЯРСКОГО КРАЯ (РИСК НАРУШЕНИЯ ЭЛЕКТРОСНАБЖЕНИЯ НА 09.10.2024)



Условные обозначения

0 м/с — 35 м/с

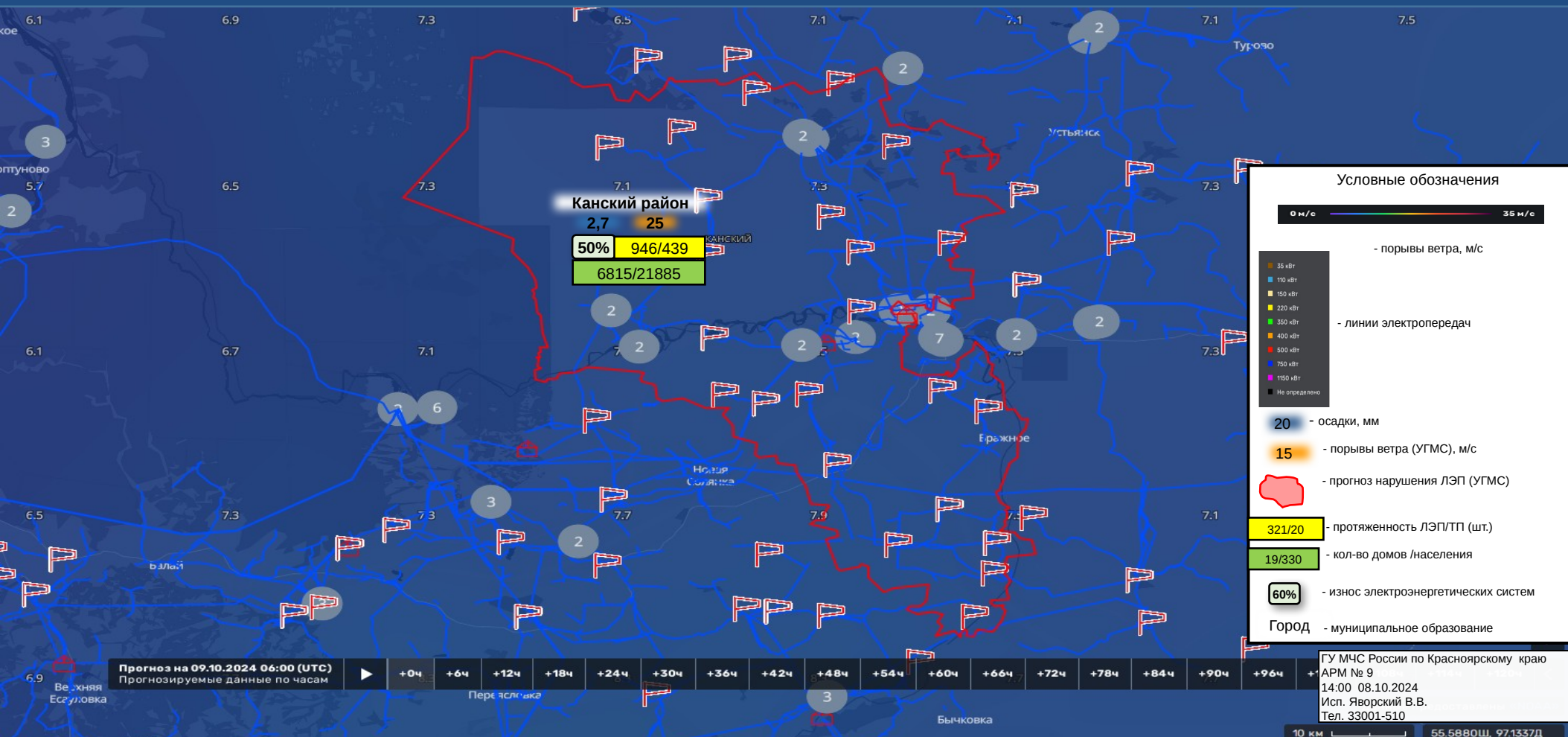
- порывы ветра, м/с
- линии электропередач
- 20 — осадки, мм
- 15 — порывы ветра (УГМС), м/с
- прогноз нарушения ЛЭП (УГМС)
- 321/20 — протяженность ЛЭП/ТП (шт.)
- 19/330 — кол-во домов /населения
- 60% — износ электроэнергетических систем
- Город — муниципальное образование

Прогноз на 09.10.2024 06:00 (UTC) | Прогнозируемые данные по часам

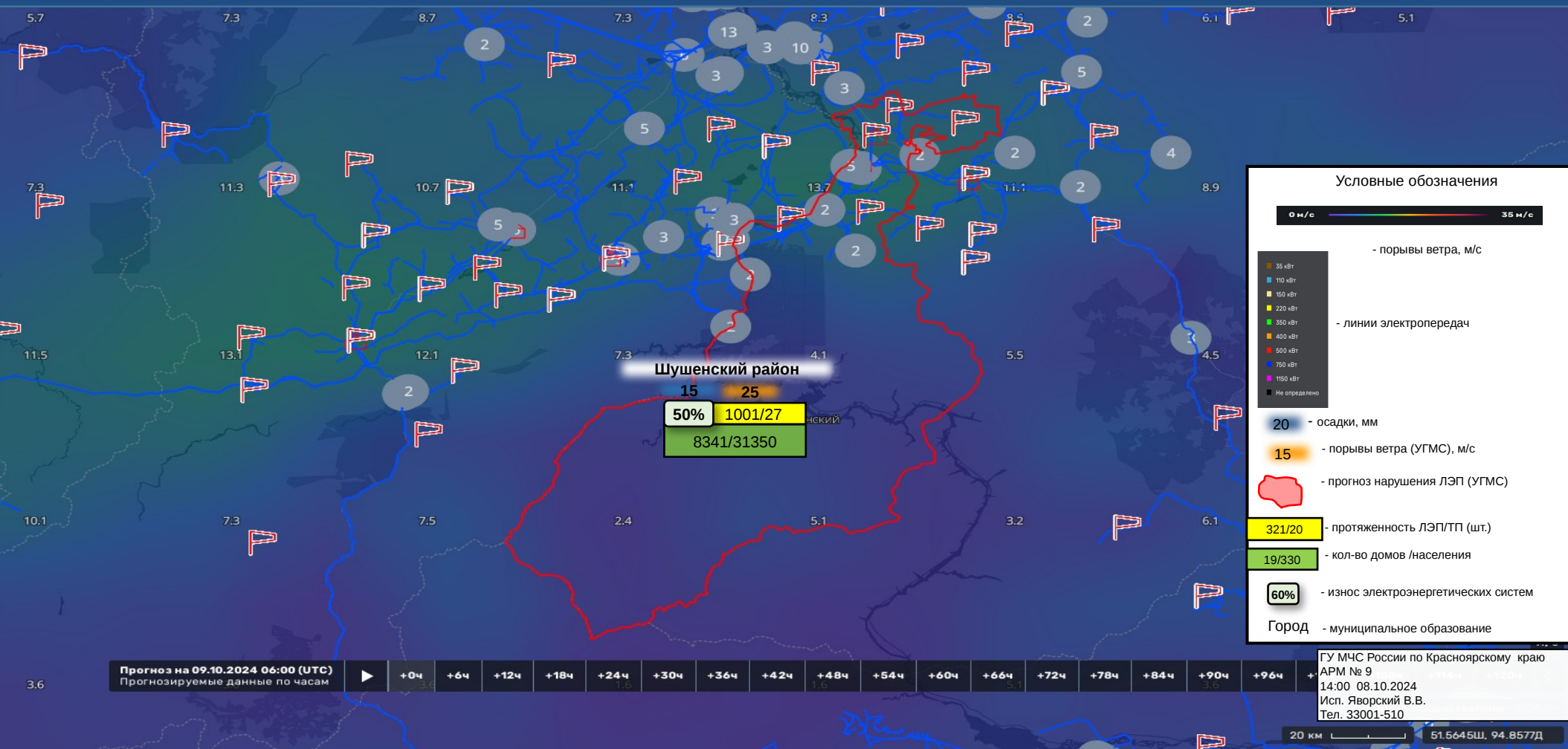
+0ч	+6ч	+12ч	+18ч	+24ч	+30ч	+36ч	+42ч	+48ч	+54ч	+60ч	+66ч	+72ч	+78ч	+84ч	+90ч	+96ч	+102ч
-----	-----	------	------	------	------	------	------	------	------	------	------	------	------	------	------	------	-------

ГУ МЧС России по Красноярскому краю
АРМ № 9
14:00 08.10.2024
Исп. Яворский В.В.
Тел. 33001-510

ИНФОРМАЦИОННЫЕ МАТЕРИАЛЫ ПО ОСАДКАМ И ПОРЫВАМ ВЕТРА НА ТЕРРИТОРИИ КРАСНОЯРСКОГО КРАЯ (РИСК НАРУШЕНИЯ ЭЛЕКТРОСНАБЖЕНИЯ НА 09.10.2024)



ИНФОРМАЦИОННЫЕ МАТЕРИАЛЫ ПО ОСАДКАМ И ПОРЫВАМ ВЕТРА НА ТЕРРИТОРИИ КРАСНОЯРСКОГО КРАЯ (РИСК НАРУШЕНИЯ ЭЛЕКТРОСНАБЖЕНИЯ НА 09.10.2024)



Шушенский район
 15 25
 50% 1001/27
 8341/31350

Условные обозначения

0 м/с — 35 м/с

- порывы ветра, м/с

- линии электропередачи

- 35 кВт
- 110 кВт
- 150 кВт
- 220 кВт
- 350 кВт
- 400 кВт
- 500 кВт
- 750 кВт
- 1150 кВт
- Не определено

20 - осадки, мм

15 - порывы ветра (УГМС), м/с

- прогноз нарушения ЛЭП (УГМС)

321/20 - протяженность ЛЭП/ТП (шт.)

19/330 - кол-во домов /населения

60% - износ электроэнергетических систем

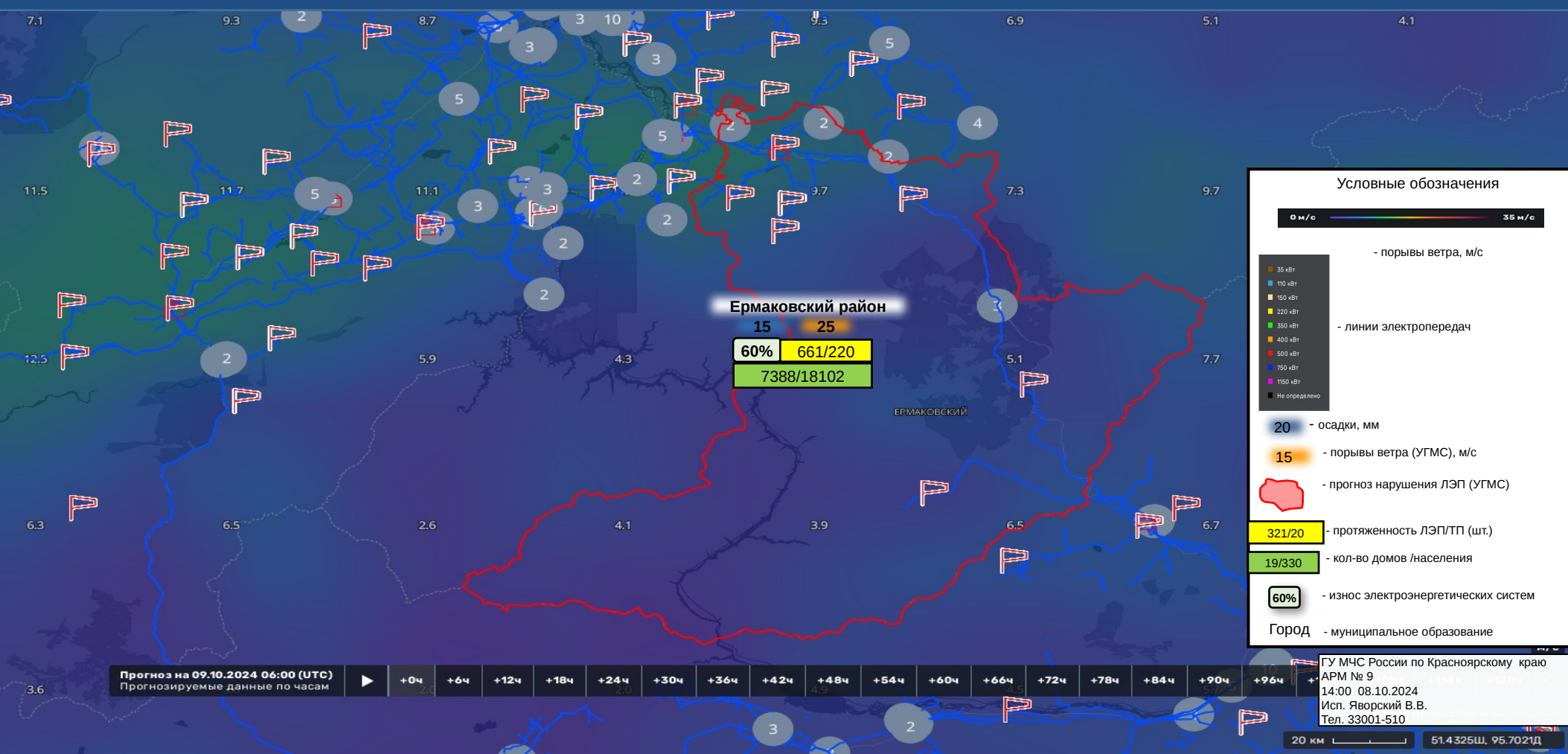
Город - муниципальное образование

Прогноз на 09.10.2024 06:00 (UTC) | +0ч | +6ч | +12ч | +18ч | +24ч | +30ч | +36ч | +42ч | +48ч | +54ч | +60ч | +66ч | +72ч | +78ч | +84ч | +90ч | +96ч | +102ч

ГУ МЧС России по Красноярскому краю
 АРМ № 9
 14:00 08.10.2024
 Исп. Яворский В.В.
 Тел. 33001-510

20 км | 51.5645Ш, 94.8577Д

ИНФОРМАЦИОННЫЕ МАТЕРИАЛЫ ПО ОСАДКАМ И ПОРЫВАМ ВЕТРА НА ТЕРРИТОРИИ КРАСНОЯРСКОГО КРАЯ (РИСК НАРУШЕНИЯ ЭЛЕКТРОСНАБЖЕНИЯ НА 09.10.2024)



Ермаковский район
 15 25
 60% 661/220
 7388/18102

Условные обозначения

0 м/с — 35 м/с

- порывы ветра, м/с

- линии электропередач

- 35 кВТ
- 110 кВТ
- 150 кВТ
- 220 кВТ
- 350 кВТ
- 400 кВТ
- 600 кВТ
- 750 кВТ
- 1150 кВТ
- Не определено

20 - осадки, мм

15 - порывы ветра (УГМС), м/с

- прогноз нарушения ЛЭП (УГМС)

321/20 - протяженность ЛЭП/ТП (шт.)

19/330 - кол-во домов /населения

60% - износ электроэнергетических систем

Город - муниципальное образование

Прогноз на 09.10.2024 06:00 (UTC) | Прогнозируемые данные по часам

+0ч	+6ч	+12ч	+18ч	+24ч	+30ч	+36ч	+42ч	+48ч	+54ч	+60ч	+66ч	+72ч	+78ч	+84ч	+90ч	+96ч
-----	-----	------	------	------	------	------	------	------	------	------	------	------	------	------	------	------

ГУ МЧС России по Красноярскому краю
 АРМ № 9
 14:00 08.10.2024
 Исп. Яворский В.В.
 Тел. 33001-510

ИНФОРМАЦИОННЫЕ МАТЕРИАЛЫ ПО РИСКУ НАРУШЕНИЯ ТРАНСПОРТНОГО СООБЩЕНИЯ, СВЯЗАННЫХ С ОПАСНЫМИ МЕТЕОЯВЛЕНИЯМИ НА ФЕДЕРАЛЬНОЙ АВТОМОБИЛЬНОЙ ДОРОГЕ Р-225 В КРАСНОЯРСКОМ КРАЕ (НА 09.10.2024)



Камера ФАД



Р-225 «СИБИРЬ»

Ачинск

Красноярск

Канск

Условные обозначения

- Участок автодороги с повышенным риском возникновения ДТП, нарушением движения
- Объездная дорога
- Населенный пункт

Прогноз на 09.10.2024 06:00 (UTC)
Прогнозируемые данные по часам

+0ч	+6ч	+12ч	+18ч	+24ч	+30ч	+36ч	+42ч	+48ч	+54ч	+60ч	+66ч	+72ч	+78ч	+84ч	+90ч	+96ч
-----	-----	------	------	------	------	------	------	------	------	------	------	------	------	------	------	------

Отрезанные н.п.: нет
Объездная дорога: нет

ГУ МЧС России по Красноярскому краю
+ АРМ № 9
14:00 08.10.2024
Исп. Яворский В.В.
Тел. 33001-510

ИНФОРМАЦИОННЫЕ МАТЕРИАЛЫ ПО РИСКУ НАРУШЕНИЯ ТРАНСПОРТНОГО СООБЩЕНИЯ, СВЯЗАННЫХ С ОПАСНЫМИ МЕТЕОЯВЛЕНИЯМИ НА ФЕДЕРАЛЬНОЙ АВТОМОБИЛЬНОЙ ДОРОГЕ Р-227 В КРАСНОЯРСКОМ КРАЕ (НА 09.10.2024)



Камера ФАД

