

Ведомость координат


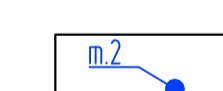





Ведомость координат

N точки	X	Y	N точки	X	Y
1	625495	108351	29	626393	108912
2	625520	108354	29/1	626360,90	108915,82
3	625598	108366	30	626013	108960
4	625521	108804	31	625806	108986
5	625462	108795	32	626408	108972
6	625438	108792	32/1	626373,75	108976,17
7	625701	108381	33	626021	109021
8	625625	108819	34	625944,43	109030,65
8/1	625573	108811	34/1	625866,04	109055,68
9	625804	108396	34/2	625877,35	109145,23
10	625783	108518	35	625821,46	109069,9
11	625763	108633	36	625791,1	109072,39
12	625727	108834	36/1	625741,2	109076,55
13	625861	108404	36/2	625748,63	109166,12
14	626035	108530	37	625710,15	109079,13
15	626322	108705	38	625388	109030
16	626342	108703	39	625366	109023
17	626158	108726	40	625684,53	109078,04
18	625978	108616	40/1	625617,92	109075,2
19	625857	108529	40/2	625614,88	109146,77
20	625986	108748	41	625599,76	109074,43
21	625982	108748	42	625580,28	109070,43
22	625863	108661	42/1	625542,37	109062,77
23	626840	108644	42/2	625533,14	109108,32
24	625911	108757	42/3	625473,38	109077,47
25	626367	108807	43	625478,36	109049,78
25/1	626338,55	108810,80	H1	626317,78	108713,19
26	626999	108854	H2	626378,48	108998,42
27	625926	108863			
28	625830	108849			

Ведомость координат

N точки	X	Y
ВЛ1	625352,66	109031,84
ВЛ2	625390,05	109047,09
ВЛ3	625382,04	109019,14
ВЛ4	625453,20	108009,66
ВЛ5	625499,92	108816,47
ВЛ6	625501,39	108808,09
ВЛ7	625535,40	108813,05
ВЛ8	625741,31	108843,05
ВЛ9	625926,05	108869,96
ВЛ10	626015,06	108858,72

Условные обозначения

-  Граница отвода территории под застройку
-  Точки пересечения осей проектируемых жилых улиц
-  Проектируемые красные линии
-  Проектируемые ограждения садовых участков и участков общественных, инженерных зданий и сооружений
-  Граница 1 очереди строительства
-  Граница 2 очереди строительства
-  Граница 3 очереди строительства

						01/07-12-ГП			
						Корректировка проекта: Малоэтажная жилая застройка микрорайона Луговой-Новокузнецово деревни Кузнецово Березовского района Красноярского края			
Изм.	Куч.	Лист	Инд.	Подпись	Дата	Проект планировки территории	Станд.	Лист	Листов
Директор		Федоров		Шмаков			ПП	2	
Разработал		Немков				План современного использования территории. Разбивочный чертеж красных линий. М 1:2000			
Н.контр.		Шмаков				ООО "Проектное бюро"			

Изд. № 001
Подпись и дата
Взам. инв. №