




**СТРОИТЕЛЬСТВО ЛЭП-10 КВ, КТП 10/0,4 КВ ДЛЯ
ЭЛЕКТРОСНАБЖЕНИЯ ОБЪЕКТА,
РАСПОЛОЖЕННОГО ПО АДРЕСУ:
БЕРЕЗОВСКИЙ РАЙОН, П. ЖИСТЫК**

**ОСНОВНАЯ (УТВЕРЖДАЕМАЯ) ЧАСТЬ ПРОЕКТА
ПЛАНИРОВКИ ТЕРРИТОРИИ**

**Раздел 1. Проект планировки территории.
Графическая часть**

ЕЕС-04.ПП18-376.П.00.00-ППТ1.1

Том 1.1



Краевой инженеринговый центр

**СТРОИТЕЛЬСТВО ЛЭП-10 КВ, КТП 10/0,4 КВ ДЛЯ
ЭЛЕКТРОСНАБЖЕНИЯ ОБЪЕКТА,
РАСПОЛОЖЕННОГО ПО АДРЕСУ:
БЕРЕЗОВСКИЙ РАЙОН, П. ЖИСТЫК**

**ОСНОВНАЯ (УТВЕРЖДАЕМАЯ) ЧАСТЬ ПРОЕКТА
ПЛАНИРОВКИ ТЕРРИТОРИИ**

**Раздел 1. Проект планировки территории.
Графическая часть**

ЕЕС-04.ПП18-376.П.00.00-ППТ1.1

Том 1.1

Главный инженер

Главный инженер проекта



В.В. Попов

А.В. Безруков

СОДЕРЖАНИЕ ТОМА

Обозначение	Наименование	Примечание
ЕЕС-04.ПП18-376.П.00.00-СП	Состав проектной документации	
	Графическая часть	
ЕЕС-04.ПП18-376.П.00.00-ППТ1.1, лист 1	Ситуационная схема расположения линейного объекта	
ЕЕС-04.ПП18-376.П.00.00-ППТ1.1, лист 2	Чертеж границ зон планируемого размещения линейных объектов. Красные линии М1:500	
ЕЕС-04.ПП18-376.П.00.00-ППТ1.1, лист 3	Чертеж границ зон планируемого размещения линейных объектов. Красные линии М1:500	
ЕЕС-04.ПП18-376.П.00.00-ППТ1.1, лист 4	Чертеж границ зон планируемого размещения линейных объектов. Красные линии М1:500	
ЕЕС-04.ПП18-376.П.00.00-ППТ1.1, лист 5	Чертеж границ зон планируемого размещения линейных объектов. Красные линии М1:500	
ЕЕС-04.ПП18-376.П.00.00-ППТ1.1, лист 6	Чертеж границ зон планируемого размещения линейных объектов. Красные линии М1:500	
ЕЕС-04.ПП18-376.П.00.00-ППТ1.1, лист 7	Чертеж границ зон планируемого размещения линейных объектов. Красные линии М1:500	
ЕЕС-04.ПП18-376.П.00.00-ППТ1.1, лист 8	Чертеж границ зон планируемого размещения линейных объектов. Красные линии М1:500	
ЕЕС-04.ПП18-376.П.00.00-ППТ1.1, лист 9	Чертеж границ зон планируемого размещения линейных объектов. Красные линии М1:500	
ЕЕС-04.ПП18-376.П.00.00-ППТ1.1, лист 10	Чертеж границ зон планируемого размещения линейных объектов. Красные линии М1:500	
ЕЕС-04.ПП18-376.П.00.00-ППТ1.1, лист 11	Чертеж границ зон планируемого размещения линейных объектов. Красные линии М1:500	
ЕЕС-04.ПП18-376.П.00.00-ППТ1.1, лист 12	Чертеж границ зон планируемого размещения линейных объектов. Красные линии М1:500	
ЕЕС-04.ПП18-376.П.00.00-ППТ1.1, лист 13	Чертеж границ зон планируемого размещения линейных объектов. Красные линии М1:500	
ЕЕС-04.ПП18-376.П.00.00-ППТ1.1, лист 14	Чертеж границ зон планируемого размещения линейных объектов. Красные линии М1:500	
ЕЕС-04.ПП18-376.П.00.00-ППТ1.1, лист 15	Чертеж границ зон планируемого размещения линейных объектов. Красные линии М1:500	
ЕЕС-04.ПП18-376.П.00.00-ППТ1.1, лист 16	Чертеж границ зон планируемого размещения линейных объектов. Красные линии М1:500	
ЕЕС-04.ПП18-376.П.00.00-ППТ1.1, лист 17	Чертеж границ зон планируемого размещения линейных объектов. Красные линии М1:500	
ЕЕС-04.ПП18-376.П.00.00-ППТ1.1, лист 18	Чертеж границ зон планируемого размещения линейных объектов. Красные линии М1:500	
ЕЕС-04.ПП18-376.П.00.00-ППТ1.1, лист 19	Чертеж границ зон планируемого размещения линейных объектов. Красные линии М1:500	
ЕЕС-04.ПП18-376.П.00.00-ППТ1.1, лист 20	Чертеж границ зон планируемого размещения линейных объектов. Красные линии М1:500	


Согласовано

Взам. инв. №

Подп. и дата

Инв. № подл.

ЕЕС-04.ПП18-376.П.00.00-ППТ1.1-С

Изм.	Колуч.	Лист	№ док.	Подпись	Дата
					02.19

Стадия	Лист	Листов
П		1

Содержание тома 1.1

ООО «КИЦ»

СОСТАВ ПРОЕКТНОЙ ДОКУМЕНТАЦИИ

Номер тома	Обозначение	Наименование	Примечание
		Основная (утверждаемая) часть проекта планировки территории	
1.1	ЕЕС-04.ПП18-376.П.00.00-ППТ1.1	раздел 1 «Проект планировки территории. Графическая часть»	
1.2	ЕЕС-04.ПП18-376.П.00.00-ППТ1.2	раздел 2 «Положение о размещении линейных объектов»	
		Материалы по обоснованию проекта планировки территории	
2.1	ЕЕС-04.ПП18-376.П.00.00-ППТ2.1	раздел 3 «Материалы по обоснованию проекта планировки территории. Графическая часть»	
2.2	ЕЕС-04.ПП18-376.П.00.00-ППТ2.2	раздел 4 «Материалы по обоснованию проекта планировки территории. Пояснительная записка»	
3	ЕЕС-04.ПП18-376.П.00.00-ПМТ1	Основная (утверждаемая) часть проекта межевания территории	
4	ЕЕС-04.ПП18-376.П.00.00-ПМТ2	Материалы по обоснованию проекта межевания территории	

О соответствии проекта действующим нормам и правилам

Проектная документация разработана в соответствии с градостроительным планом земельного участка, заданием на проектирование, градостроительным регламентом, техническими регламентами, в том числе устанавливающими требования по обеспечению безопасной эксплуатации зданий, строений, сооружений и безопасного использования прилегающих к ним территорий, и с соблюдением технических условий.

Главный инженер проекта



А. В. Безруков


Согласовано

Взам. инв. №

Подп. и дата

Инв. № подл.

ЕЕС-04.ПП18-376.П.00.00-ППТ1.1СП

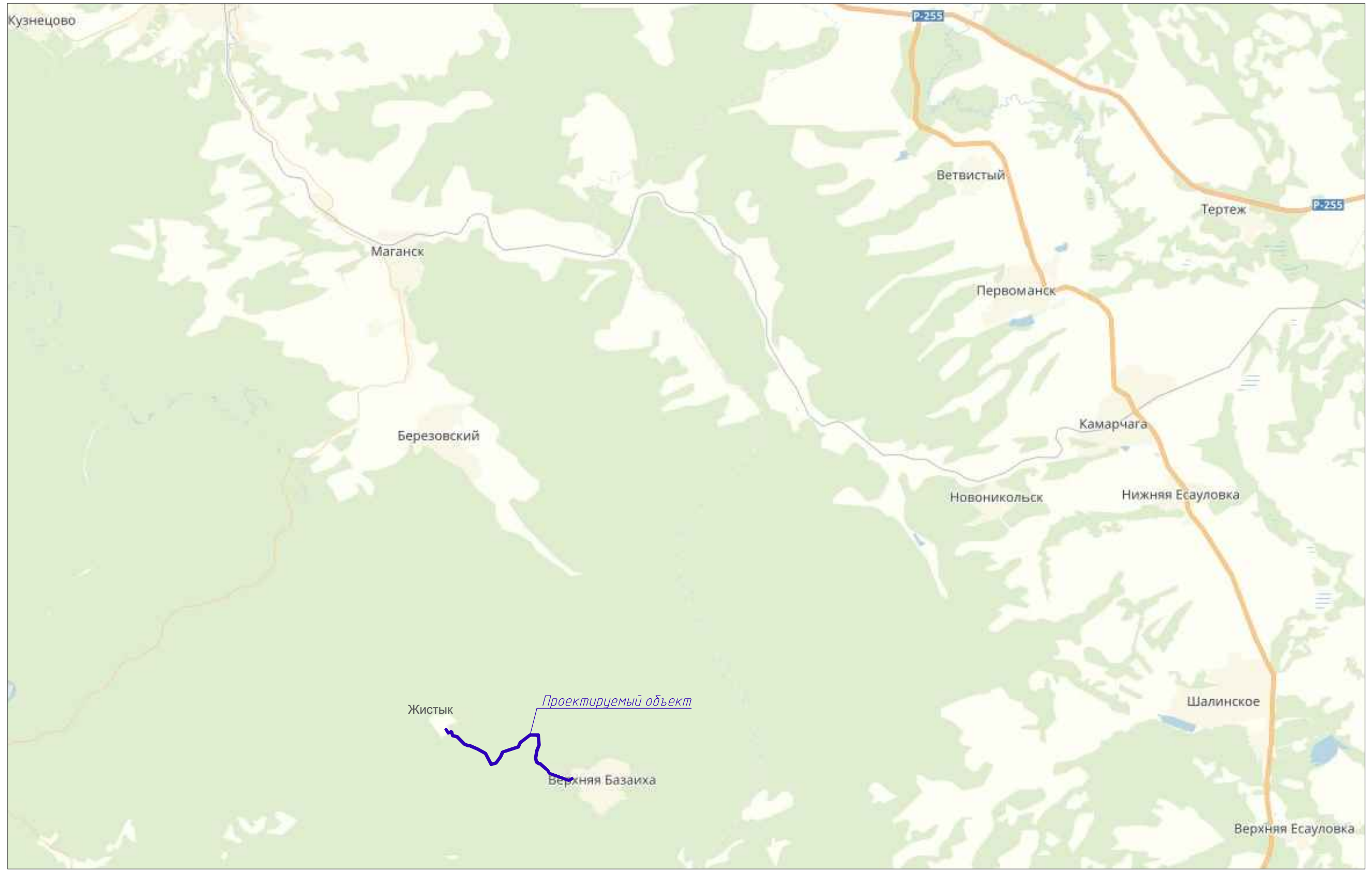
Изм.	Колуч.	Лист	№ док.	Подпись	Дата
ГИП		Безруков	Тишк		02.19

Состав проектной документации

Стадия	Лист	Листов
П		1

ООО «КИЦ»

Ситуационная схема расположения линейного объекта




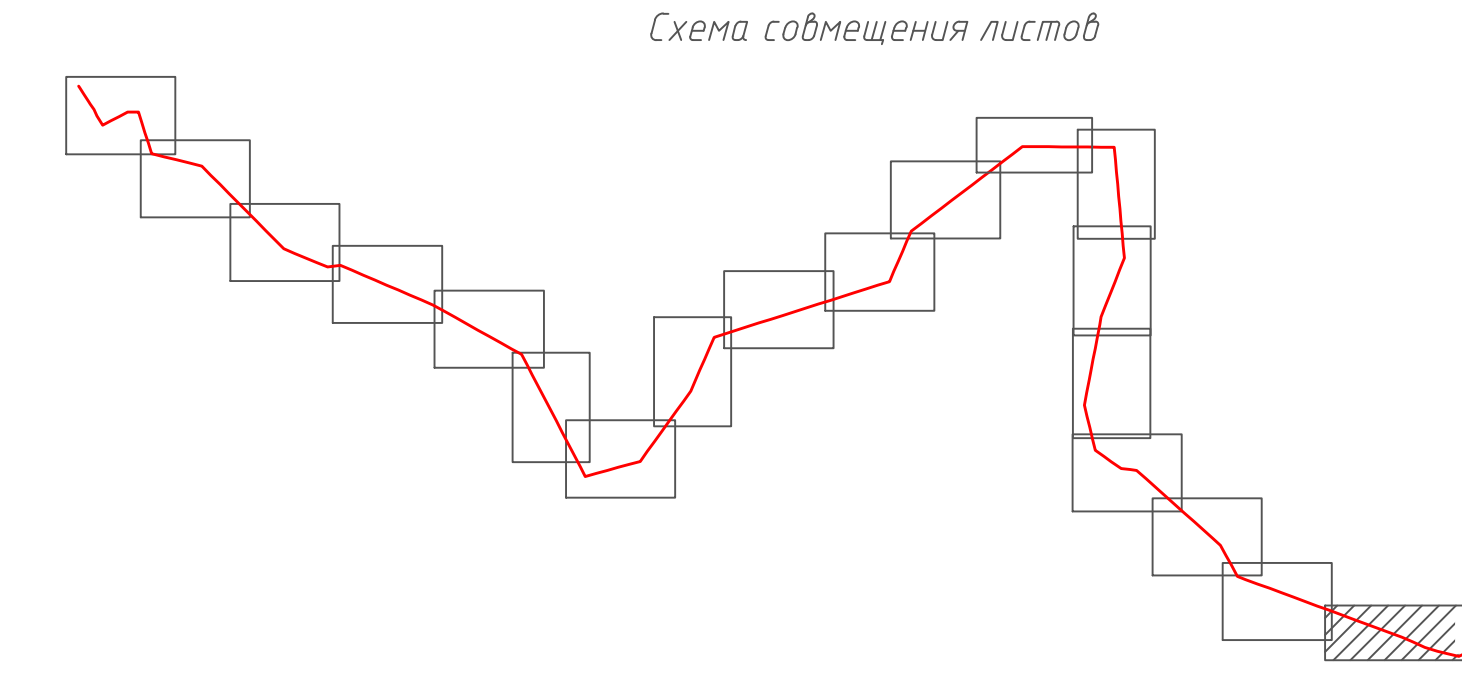
Согласовано				
Взам. инв. №				
Подп. и дата				
Инв. № подл.				

ЕЕС-04.ПП18-376.П.00.00-ППТ1.1					
Строительство ЛЭП-10 кВ, КТП 10/0,4 кВ для электроснабжения объекта, расположенного по адресу: Березовский район, п. Жистык					
Изм.	Кол. уч.	Лист	№ док.	Подпись	Дата
Разработал		Тишкевич		<i>[Signature]</i>	02.2019
Проверил		Зверева		<i>[Signature]</i>	02.2019
Нач. отд.		Зверева		<i>[Signature]</i>	02.2019
Н. контр.		Казанцева		<i>[Signature]</i>	02.2019
ГИП		Безруков		<i>[Signature]</i>	02.2019
Основная (утверждаемая) часть проекта планировки					Стадия
Ситуационная схема расположения линейного объекта					Лист
ООО "КИЦ"					Листов
ЕЕС-04.ПП18-376.П.00.00-ППТ1.1.dwg					П
А3 (297 x 420 мм)					1
					20

Чертеж границ зон планируемого размещения линейных объектов.
Красные линии М1:500

Условные обозначения

№ п/п	Условные обозначения	Наименование
1		Проектируемая ЛЭП-10 кВ
2		Граница земельных участков сведения о которых содержатся в ГКН
3		Номер кадастрового участка, сведения о котором содержатся в ГКН
4		Граница кадастрового квартала
5		Номер кадастрового квартала
6		Граница территории, в отношении которой осуществляется подготовка проекта планировки (временный отвод)
7		Граница зоны с особыми условиями использования территории, подлежащая установлению в связи с размещением линейных объектов (временный отвод)
8		Координаты территории, в отношении которой осуществляется подготовка проекта планировки
9		Устанавливаемая красная линия
10		Координаты устанавливаемых красных линий
11		Граница зоны с особыми условиями использования территории, подлежащая установлению в связи с размещением линейных объектов (постоянный отвод)




Примечание:
1. Установка границ земельных участков для временного отвода предусмотрена на период строительства согласно "Нормам отвода земель для электр. сетей напряжением 0,38-750 кВ" №14278мм-т1, шириной не более 8 м для ЛЭП-10 кВ.
2. На период эксплуатации объекта предусмотрено образование земельных участков в постоянное пользование, согласно Постановления Правительства РФ от 11.08.2003 г. №486 "об утверждении Правил определения размеров земельных участков для размещения воздушных линий электропередачи и опор линий связи, обслуживающих электрические сети", для размещения опор и КТП.

ЕЕС-04.ПП18-376.П.00.00-ППТ1.1				
Строительство ЛЭП-10 кВ, КТП 10/10, 4 кВ для электроснабжения объекта, расположенного по адресу: Березовский район, п. Жыстыв				
Изм.	Кол. изм.	Лист	М. док.	Подпись
Разработал		Иванов		
Проверил		Зверев		
Нач. отд.		Зверев		
Н. контр.		Казанцева		
Основа (утвержденная) часть проекта планировки				Статья
Чертеж границ зон планируемого размещения линейных объектов. Красные линии М1:500				Лист
ЕЕС-04.ПП18-376.П.00.00-ППТ1.1.dwg				Листов
000 "КИЦ"				2

Чертеж границ зон планируемого размещения линейных объектов.
Красные линии М1:500

Схема совмещения листов



Условные обозначения

№ п/п	Условные обозначения	Наименование
1		Проектируемая ЛЭП-10 кВ
2		Граница земельных участков сведения о которых содержатся в ГКН
3		Номер кадастрового участка, сведения о котором содержатся в ГКН
4		Граница кадастрового квартала
5		Номер кадастрового квартала
6		Граница территории, в отношении которой осуществляется подготовка проекта планировки
7		Зона планируемого размещения линейного объекта
8		Координаты территории, в отношении которой осуществляется подготовка проекта планировки
9		Устанавливаемая красная линия
10		Координаты устанавливаемых красных линий
11		Граница зоны с особыми условиями использования территории, подлежащая установлению в связи с размещением линейных объектов (постоянный отвод)

Примечание:


1. Установка границ земельных участков для временного отвода предусмотрена на период строительства согласно "Нормам отвода земель для электрич. сетей напряжением 0,38-750 кВ" №14278тм-т1, шириной не более 8 м для ЛЭП-10 кВ.
2. На период эксплуатации объекта предусмотрено образование земельных участков в постоянное пользование, согласно Постановлению Правительства РФ от 11.08.2003 г. №486 "Об утверждении Правил определения размеров земельных участков для размещения воздушных линий электропередачи и опор линий связи, обслуживающих электрические сети", для размещения опор и КТП.

ЕЭС-04.ПП18-376.П.00.00-ППТ1.1				
Строительство ЛЭП-10 кВ, КТП 10/0,4 кВ для электроснабжения объекта, расположенного по адресу: Березовский район, п. Жистик				
Изм.	Кол. изм.	Лист	№ док.	Подпись
Разработал	Тышкевич	20	02.2019	
Проверил	Эверева	02.2019		
Нач. отд.	Эверева	02.2019		
Н. контр.	Казанцева	02.2019		
Основная (утверждаемая) часть проекта планировки			Страница	Лист
			17	3
Чертеж границ зон планируемого размещения линейных объектов Красные линии М1:500			ООО "КИЦ"	
ЕЭС-04.ПП18-376.П.00.00-ППТ1.1.dwg А1(594 x 841mm)				

Согласовано
Визирь №18
Лист № 3
Имя, № табл.

Чертеж границ зон планируемого размещения линейных объектов.
Красные линии М1:500

Схема совмещения листов



Условные обозначения

№ п/п	Условные обозначения	Наименование
1		Проектируемая ЛЭП-10 кВ
2		Граница земельных участков сведения о которых содержится в ГКН
3		Номер кадастрового участка, сведения о котором содержатся в ГКН
4		Граница кадастрового квартала
5		Номер кадастрового квартала
6		Граница территории, в отношении которой осуществляется подготовка проекта планировки
7		Зона планируемого размещения линейного объекта
8		Координаты территории, в отношении которой осуществляется подготовка проекта планировки
9		Устанавливаемая красная линия
10		Координаты устанавливаемых красных линий
11		Граница зоны с особыми условиями использования территории, подлежащая установлению в связи с размещением линейных объектов (постоянный отвод)

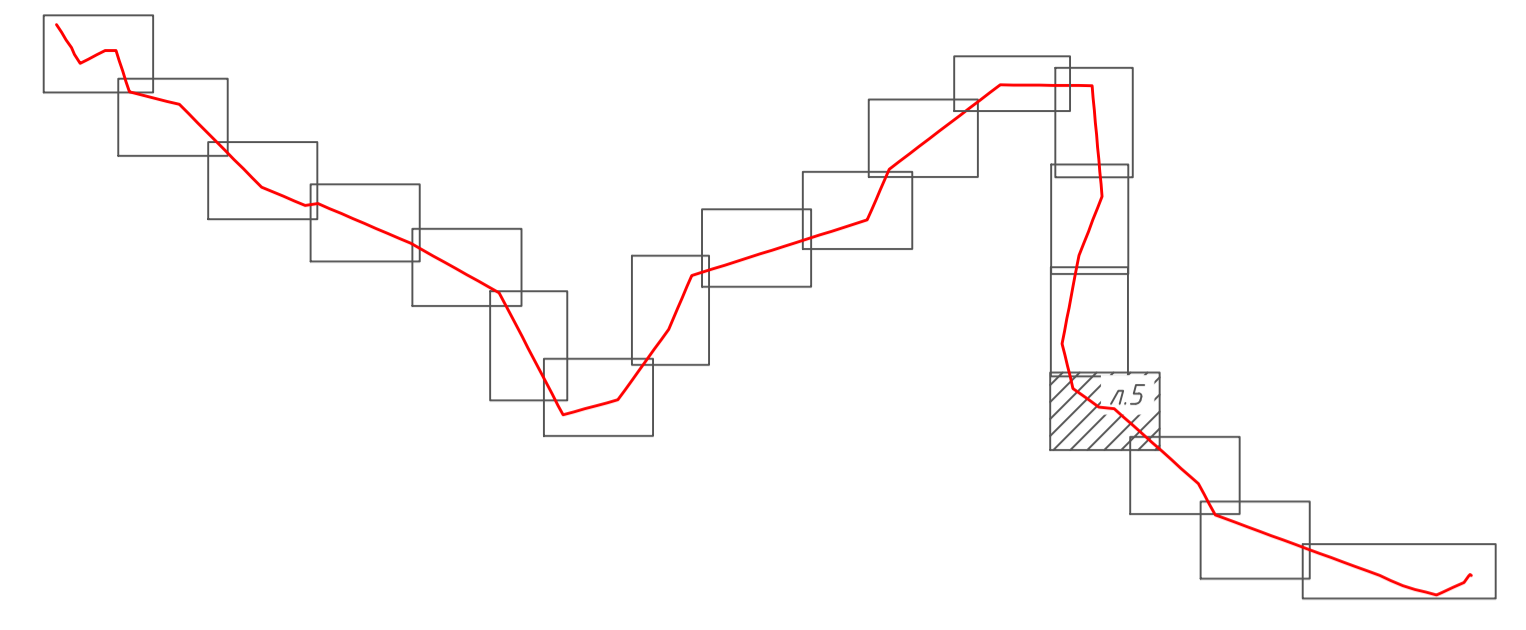
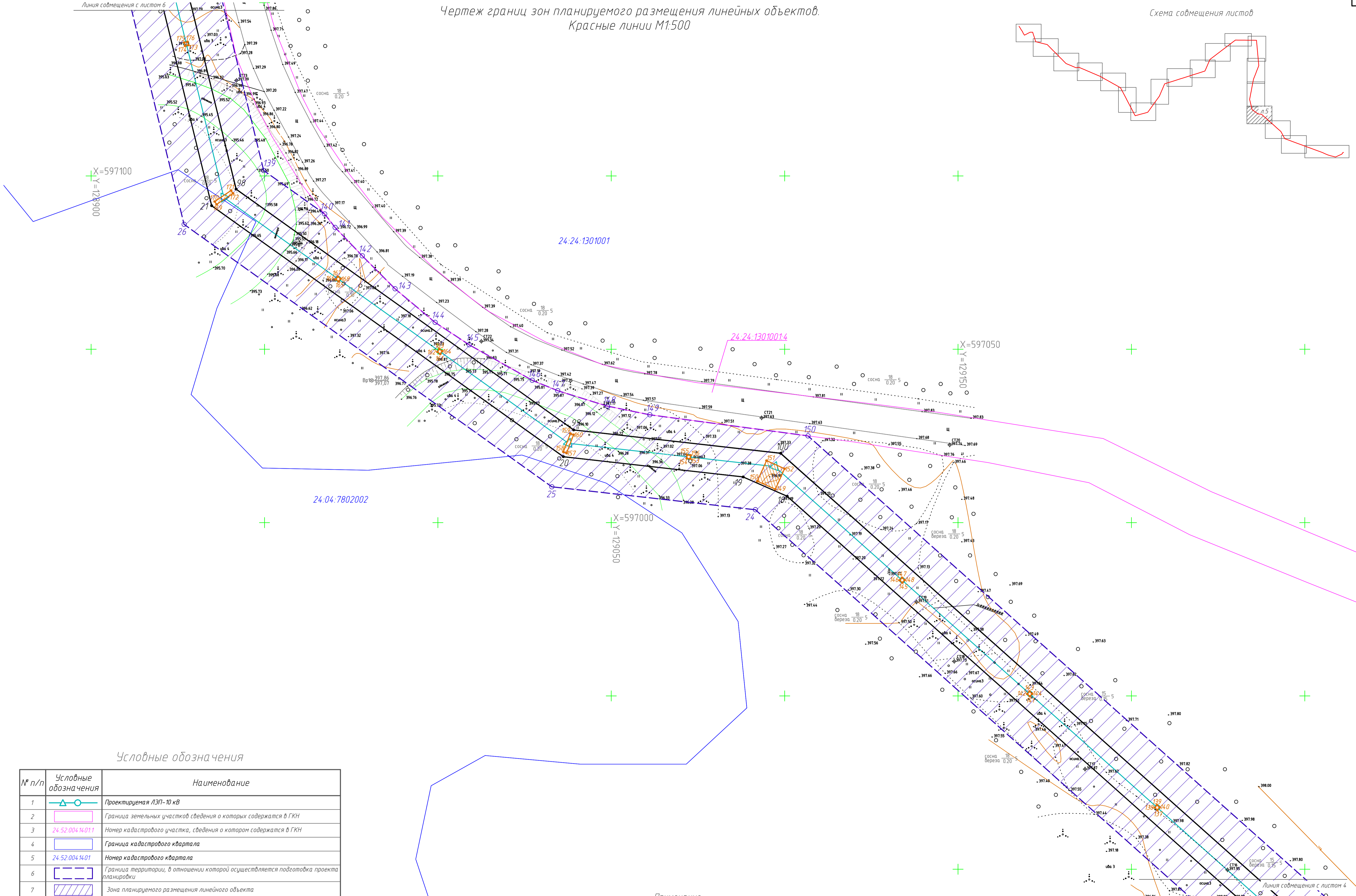
Примечание:

1. Установка границ земельных участков для временного отвода предусмотрена на период строительства согласно "Нормам отвода земель для электрич. сетей напряжением 0,38-750 кВ" №14.278тм-т1, шириной не более 8 м для ЛЭП-10 кВ.
2. На период эксплуатации объекта предусмотрено образование земельных участков в постоянное пользование, согласно Постановлению Правительства РФ от 11.08.2003 г. №486 "Об утверждении Правил определения размеров земельных участков для размещения воздушных линий электропередачи и опор линий связи, обслуживающих электрические сети", для размещения опор и КТП.

ЕЭС-04.ПП18-376.П.00.00-ППТ1.1				
Строительство ЛЭП-10 кВ, КТП 10/0,4 кВ для электроснабжения объекта, расположенного по адресу: Березовский район, п. Жистык				
Изм.	Кол. изм.	Лист	№ док.	Подпись
Разработал	Тихомиров	25	02.2019	
Проверил	Зверева	10	02.2019	
Нач. отд.	Зверева	10	02.2019	
Н. контр.	Казанцева	10	02.2019	
Основная (утверждаемая) часть проекта планировки			Страница	Лист
			П	4
Чертеж границ зон планируемого размещения линейных объектов Красные линии М1:500			ООО "КИЦ"	
ЕЭС-04.ПП18-376.П.00.00-ППТ1.1.dwg А1(594 x 841 мм)				

Чертеж границ зон планируемого размещения линейных объектов.
Красные линии М1:500

Схема совмещения листов



Условные обозначения

№ п/п	Условные обозначения	Наименование
1		Проектируемая ЛЭП-10 кВ
2		Граница земельных участков сведения о которых содержится в ГКН
3		Номер кадастрового участка, сведения о котором содержится в ГКН
4		Граница кадастрового квартала
5		Номер кадастрового квартала
6		Граница территории, в отношении которой осуществляется подготовка проекта планировки
7		Зона планируемого размещения линейного объекта
8		Координаты территории, в отношении которой осуществляется подготовка проекта планировки
9		Устанавливаемая красная линия
10		Координаты устанавливаемых красных линий
11		Граница зоны с особыми условиями использования территории, подлежащая установлению в связи с размещением линейных объектов (постоянный отвод)

Примечание:

- Установка границ земельных участков для временного отвода предусмотрена на период строительства согласно "Нормам отвода земель для электр. сетей напряжением 0,38-750 кВ" №14278тм-т1, шириной не более 8 м для ЛЭП-10 кВ.
- На период эксплуатации объекта предусмотрено образование земельных участков в постоянное пользование, согласно Постановлению Правительства РФ от 11.08.2003 г. №486 "Об утверждении Правил определения размеров земельных участков для размещения воздушных линий электропередачи и опор линий связи, обслуживающих электрические сети", для размещения опор и КТП.

ЕЭС-04.ПП18-376.П.00.00-ППТ11			
Строительство ЛЭП-10 кВ, КТП 10/0,4 кВ для электроснабжения объекта, расположенного по адресу: Березовский район, п. Жистый			
Изм.	Кол. изм.	Лист	№ док.
Разработал	Лыткин	02/2019	02/2019
Проверил	Зверев	02/2019	02/2019
Нач. отд.	Зверев	02/2019	02/2019
Н. контр.	Казанцева	02/2019	02/2019
Основная (утверждаемая) часть проекта планировки		Страница	Лист
		17	5
Чертеж границ зон планируемого размещения линейных объектов Красные линии М1:500		ООО "КИЦ"	
ЕЭС-04.ПП18-376.П.00.00-ППТ11.dwg А1(594 x 841 мм)			

Чертеж границ зон планируемого размещения линейных объектов.
Красные линии М1:500

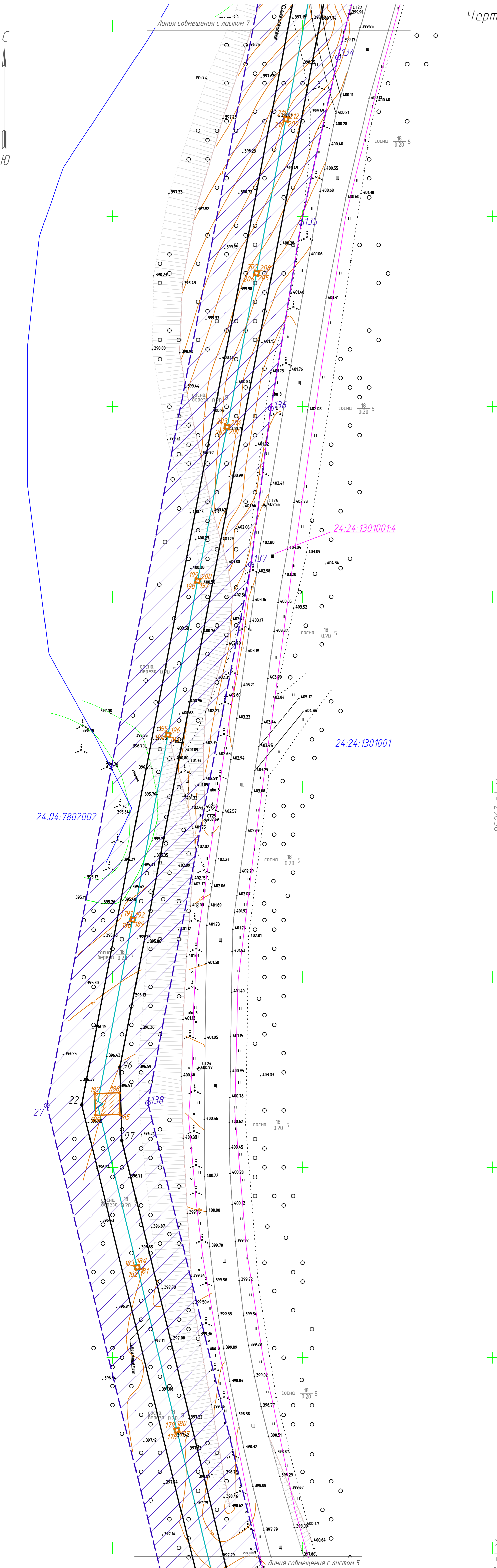
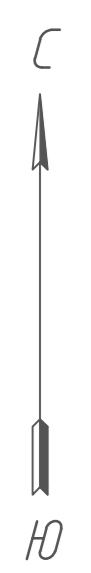
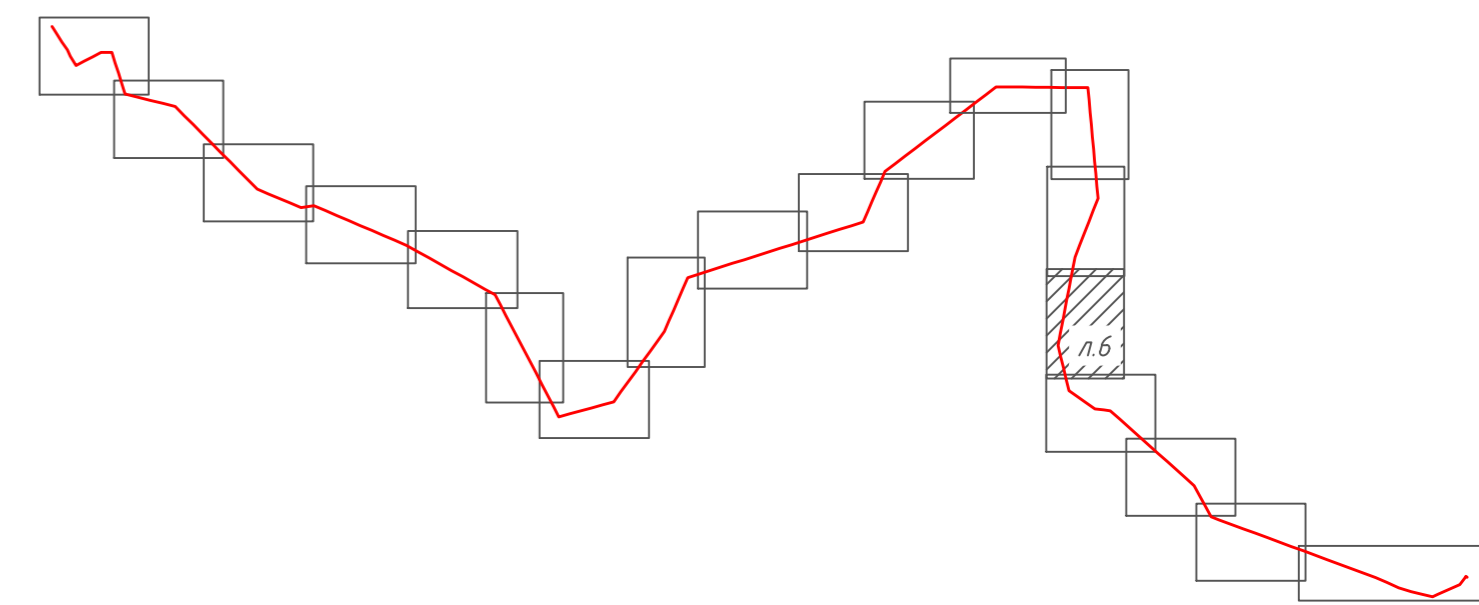


Схема совмещения листов



Условные обозначения

№ п/п	Условные обозначения	Наименование
1		Проектируемая ЛЭП-10 кВ
2		Граница земельных участков сведения о которых содержатся в ГКН
3		Номер кадастрового участка, сведения о котором содержатся в ГКН
4		Граница кадастрового квартала
5		Номер кадастрового квартала
6		Граница территории, в отношении которой осуществляется подготовка проекта планировки
7		Зона планируемого размещения линейного объекта
8		Координаты территории, в отношении которой осуществляется подготовка проекта планировки
9		Устанавливаемая красная линия
10		Координаты устанавливаемых красных линий
11		Граница зоны с особыми условиями использования территории, подлежащая установлению в связи с размещением линейных объектов (постоянный отвод)

Примечание:

1. Установка границ земельных участков для временного отвода предусмотрена на период строительства согласно "Нормам отвода земель для электрич. сетей напряжением 0,38-750 кВ" №14.278тм-т1, шириной не более 8 м для ЛЭП-10 кВ.
2. На период эксплуатации объекта предусмотрено образование земельных участков в постоянное пользование, согласно Постановлению Правительства РФ от 11.08.2003 г. №486 "Об утверждении Правил определения размеров земельных участков для размещения воздушных линий электропередачи и опор линий связи, обслуживающих электрические сети", для размещения опор и КТП.

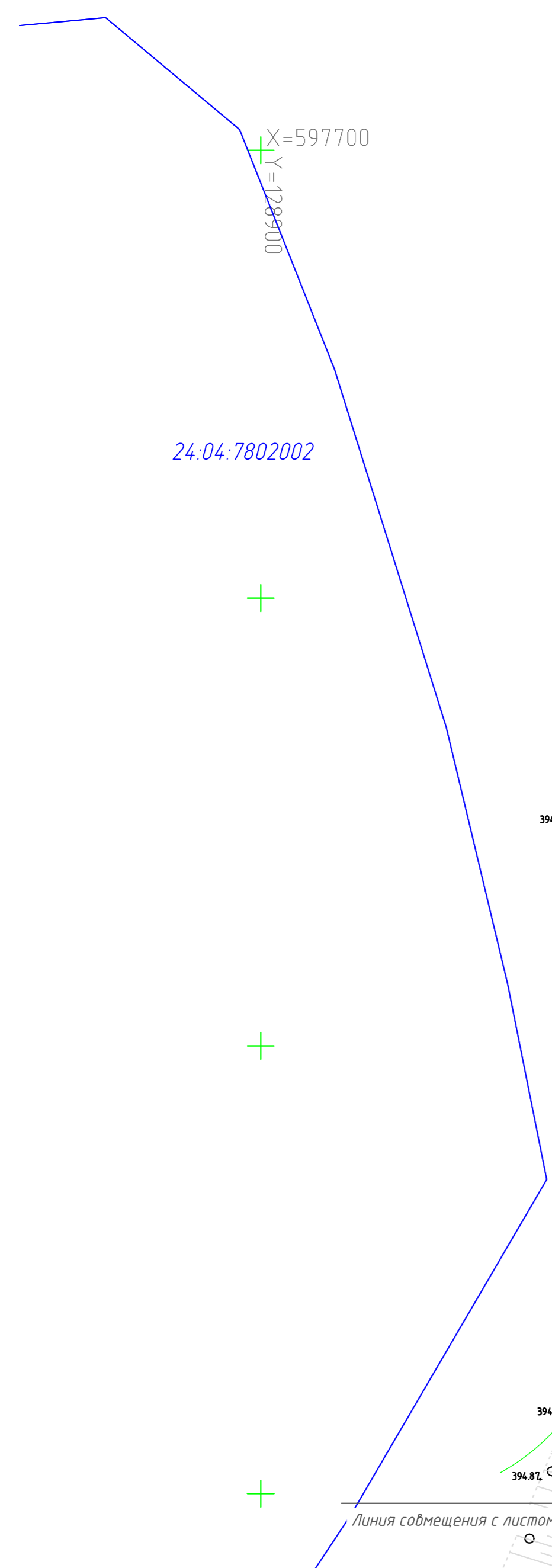
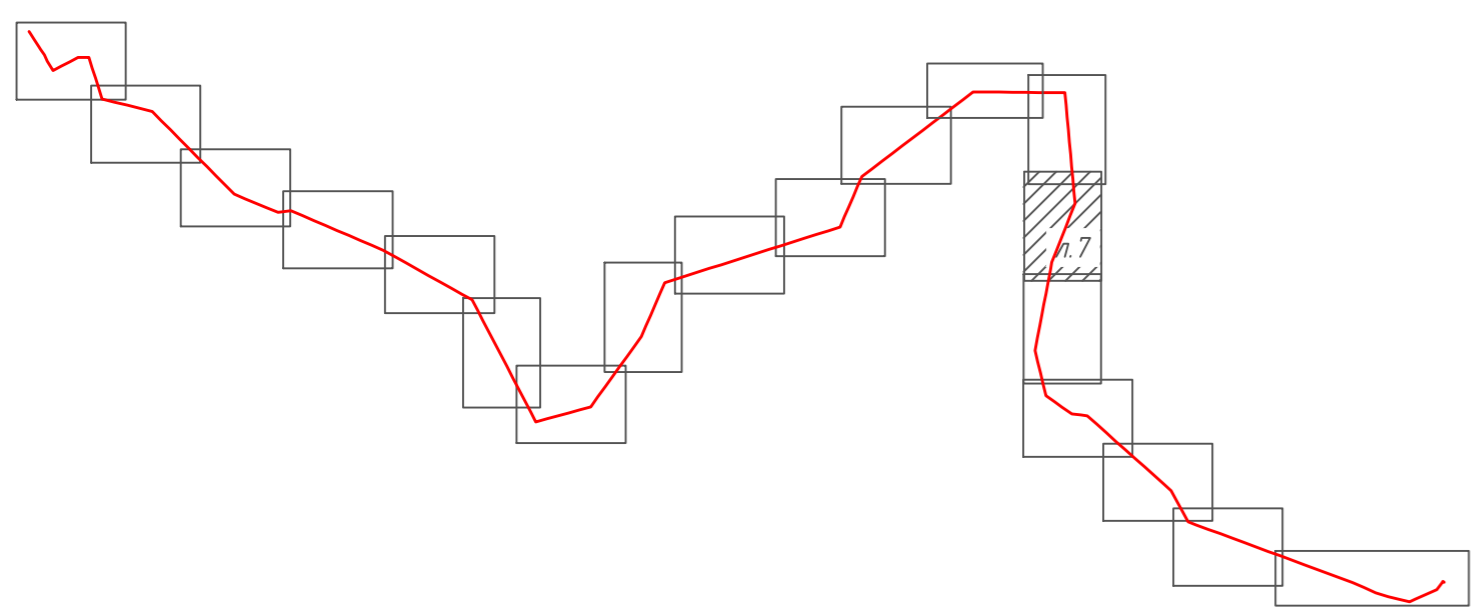
ЕЭС-04.ПП18-376.П.00.00-ППТ1.1				
Строительство ЛЭП-10 кВ, КТП 10/0,4 кВ для электроснабжения объекта, расположенного по адресу: Березовский район, п. Жистык				
Изм.	Кол. изм.	Лист	№ док.	Подпись
Разработал	Ташкевич	22	2019	
Проверил	Зверева	02	2019	
Нач. отд.	Зверева	02	2019	
Н. контр.	Казанцева	02	2019	
Основная (утверждаемая) часть проекта планировки			Стадия	Лист
			П	6
Чертеж границ зон планируемого размещения линейных объектов Красные линии М1:500			ООО "КИЦ"	
ЕЭС-04.ПП18-376.П.00.00-ППТ1.1.dwg А1 верт. (841 x 594 мм)				

Имя, № листа, Подпись и дата, Взам. инв. №, Согласовано

Чертеж границ зон планируемого размещения линейных объектов.
Красные линии М 1:500



Схема совмещения листов



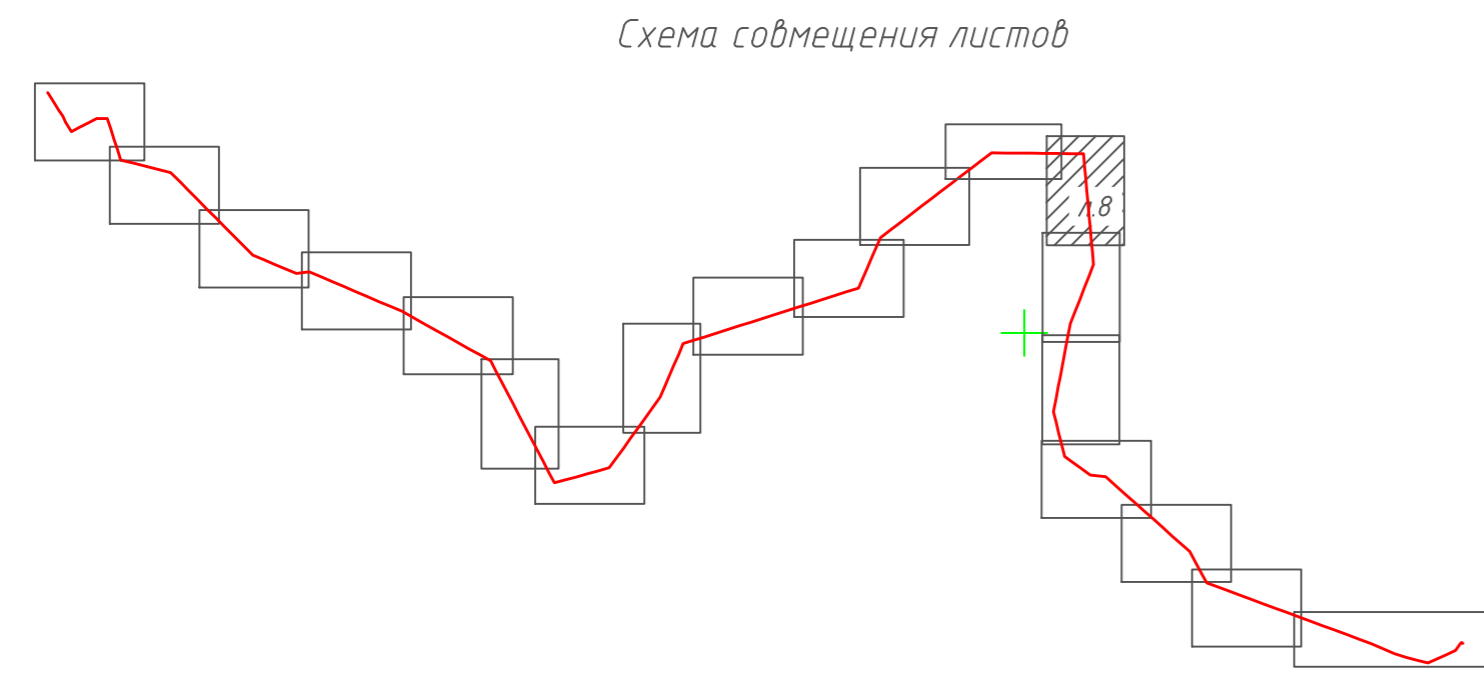
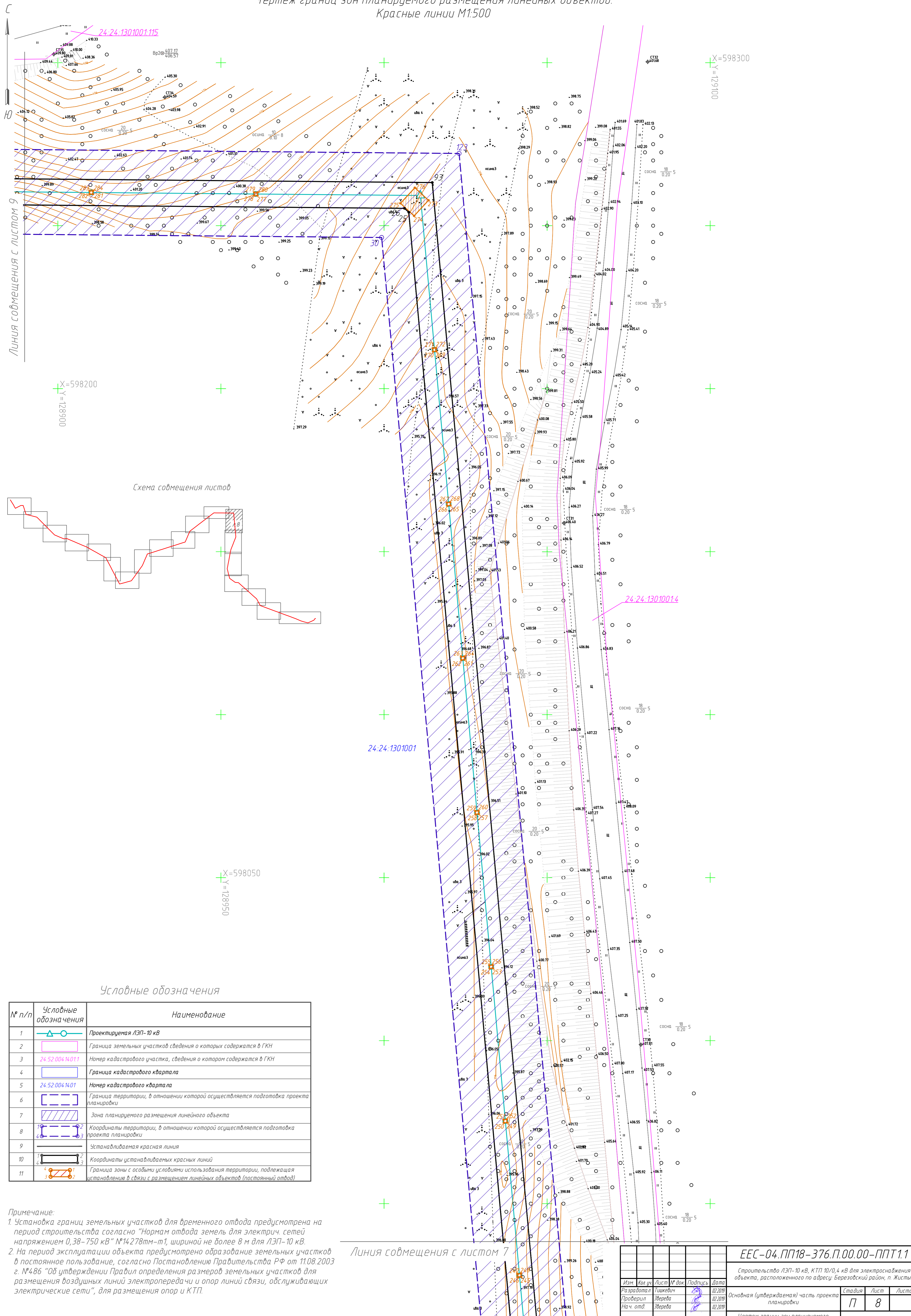
Условные обозначения

№ п/п	Условные обозначения	Наименование
1		Проектируемая ЛЭП-10 кВ
2		Граница земельных участков сведения о которых содержится в ГКН
3		Номер кадастрового участка, сведения о котором содержатся в ГКН
4		Граница кадастрового квартала
5		Номер кадастрового квартала
6		Граница территории, в отношении которой осуществляется подготовка проекта планировки
7		Зона планируемого размещения линейного объекта
8		Координаты территории, в отношении которой осуществляется подготовка проекта планировки
9		Устанавливаемая красная линия
10		Координаты устанавливаемых красных линий
11		Граница зоны с особыми условиями использования территории, подлежащая установлению в связи с размещением линейных объектов (постоянный отвод)

Примечание:
1. Установка границ земельных участков для временного отвода предусмотрена на период строительства согласно "Нормам отвода земель для электрич. сетей напряжением 0,38-750 кВ" №14278тм-т1, шириной не более 8 м для ЛЭП-10 кВ.
2. На период эксплуатации объекта предусмотрено образование земельных участков в постоянное пользование, согласно Постановлению Правительства РФ от 11.08.2003 г. №486 "Об утверждении Правил определения размеров земельных участков для размещения воздушных линий электропередачи и опор линий связи, обслуживающих электрические сети", для размещения опор и КТП.

ЕЭС-04.ПП18-376.П.00.00-ППТ1.1				
Строительство ЛЭП-10 кВ, КТП 10/0,4 кВ для электроснабжения объекта, расположенного по адресу: Березовский район, п. Жистык				
Изм.	Кол. уч.	Лист	№ док.	Подпись
Разработал	Григорьев	7	02.2019	
Проверил	Зверева	7	02.2019	
Нач. отд.	Зверева	7	02.2019	
Н. контр.	Казанцева	7	02.2019	
Основная (утверждаемая) часть проекта планировки			Стадия	Лист
			П	7
Чертеж границ зон планируемого размещения линейных объектов Красные линии М 1:500			ООО "КИЦ"	
ЕЭС-04.ПП18-376.П.00.00-ППТ1.1.dwg А1 верт. (841 x 594 мм)				

Чертеж границ зон планируемого размещения линейных объектов.
Красные линии М1:500



Условные обозначения

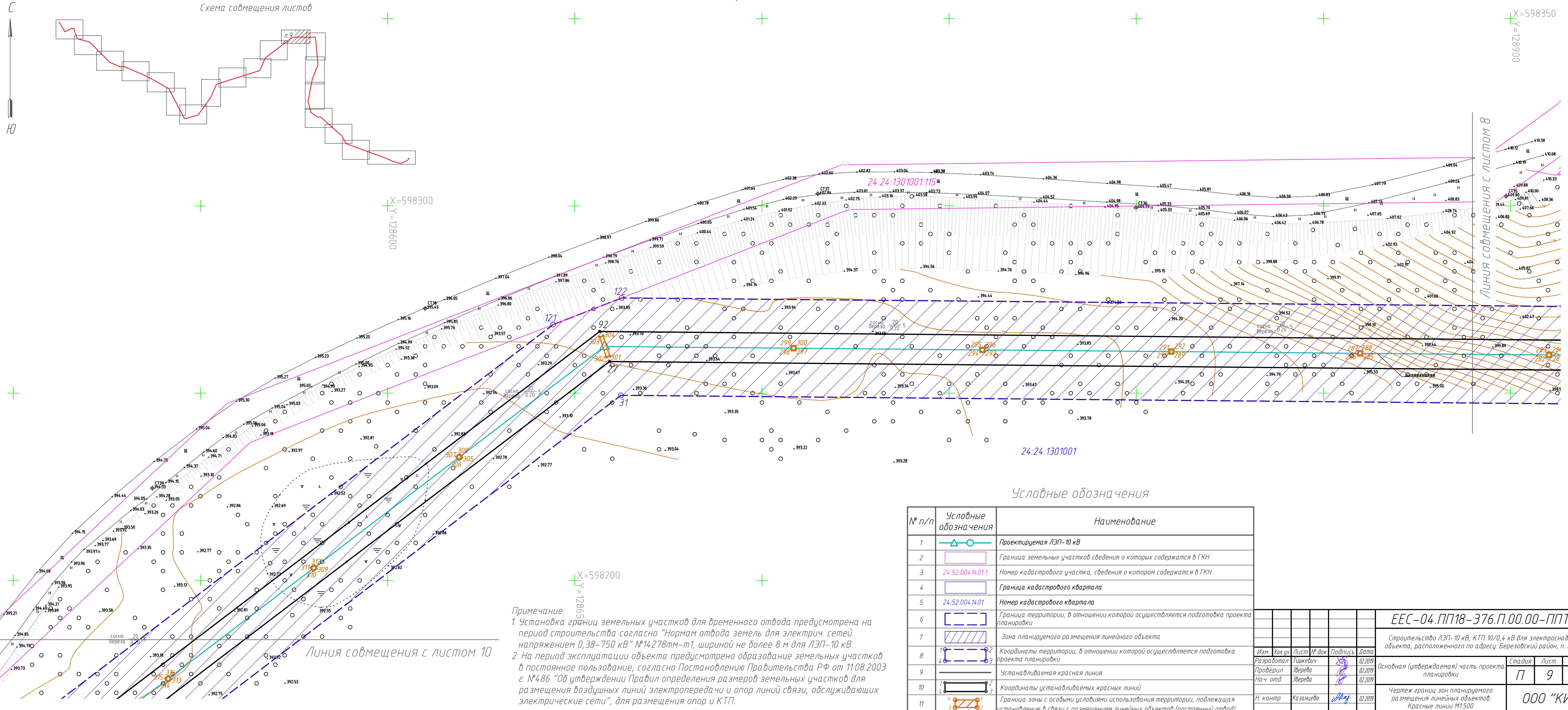
№ п/п	Условные обозначения	Наименование
1		Проектируемая ЛЭП-10 кВ
2		Граница земельного участка сведения о котором содержится в ГКН
3	24.52.004.14.011	Номер кадастрового участка, сведения о котором содержится в ГКН
4		Граница кадастрового квартала
5	24.52.004.14.01	Номер кадастрового квартала
6		Граница территории, в отношении которой осуществляется подготовка проекта планировки
7		Зона планируемого размещения линейного объекта
8		Координаты территории, в отношении которой осуществляется подготовка проекта планировки
9		Устанавливаемая красная линия
10		Координаты устанавливаемых красных линий
11		Граница зоны с особыми условиями использования территории, подлежащая установлению в связи с размещением линейных объектов (постоянный отвод)

Примечание:
1. Установка границ земельных участков для временного отвода предусмотрена на период строительства согласно "Нормам отвода земель для электрич. сетей напряжением 0,38-750 кВ" №14.278тм-т1, шириной не более 8 м для ЛЭП-10 кВ.
2. На период эксплуатации объекта предусмотрено образование земельных участков в постоянное пользование, согласно Постановлению Правительства РФ от 11.08.2003 г. №486 "Об утверждении Правил определения размеров земельных участков для размещения воздушных линий электропередачи и опор линий связи, обслуживающих электрические сети", для размещения опор и КТП.

Линия совмещения с листом 7

ЕЭС-04.ПП18-376.П.00.00-ППТ1.1				
Строительство ЛЭП-10 кВ, КТП 10/0,4 кВ для электроснабжения объекта, расположенного по адресу: Березовский район, п. Жистык				
Изм.	Кол. изм.	Лист	М. док.	Подпись
Разработал	Григорьев	8		02.2019
Проверил	Зверева			02.2019
Нач. отд.	Зверева			02.2019
Н. контр.	Казанцева			02.2019
Основная (утверждаемая) часть проекта планировки			Стадия	Лист
			П	8
Чертеж границ зон планируемого размещения линейных объектов Красные линии М1:500			ООО "КИЦ"	
ЕЭС-04.ПП18-376.П.00.00-ППТ1.1.dwg А1 вер. (841 x 594 мм)				

Чертеж границ зон планируемого размещения линейных объектов.
Красные линии М1:500



Условные обозначения

№ п/п	Условные обозначения	Наименование
1		Проектируемая ЛЭП-10 кВ
2		Граница земельных участков сведения о которых содержатся в ГКН
3		Номер кадастрового участка, сведения о котором содержатся в ГКН
4		Граница кадастрового квартала
5		Номер кадастрового квартала
6		Граница территории, в отношении которой осуществляется подготовка проекта планировки
7		Зона планируемого размещения линейного объекта
8		Координаты территории, в отношении которой осуществляется подготовка проекта планировки
9		Устанавливаемая красная линия
10		Координаты устанавливаемых красных линий
11		Граница зоны с особыми условиями использования территории, подлежащая установлению в связи с размещением линейных объектов (постоянный отвод)

Примечание:
 1. Установка границ земельных участков для временного отвода предусмотрена на период строительства согласно "Нормам отвода земель для электрич. сетей напряжением 0,38-750 кВ" №14.278тм-т1, шириной не более 8 м для ЛЭП-10 кВ.
 2. На период эксплуатации объекта предусмотрено образование земельных участков в постоянное пользование, согласно Постановлению Правительства РФ от 11.08.2003 г. №486 "Об утверждении Правил определения размеров земельных участков для размещения воздушных линий электропередачи и опор линий связи, обслуживающих электрические сети", для размещения опор и КТП.

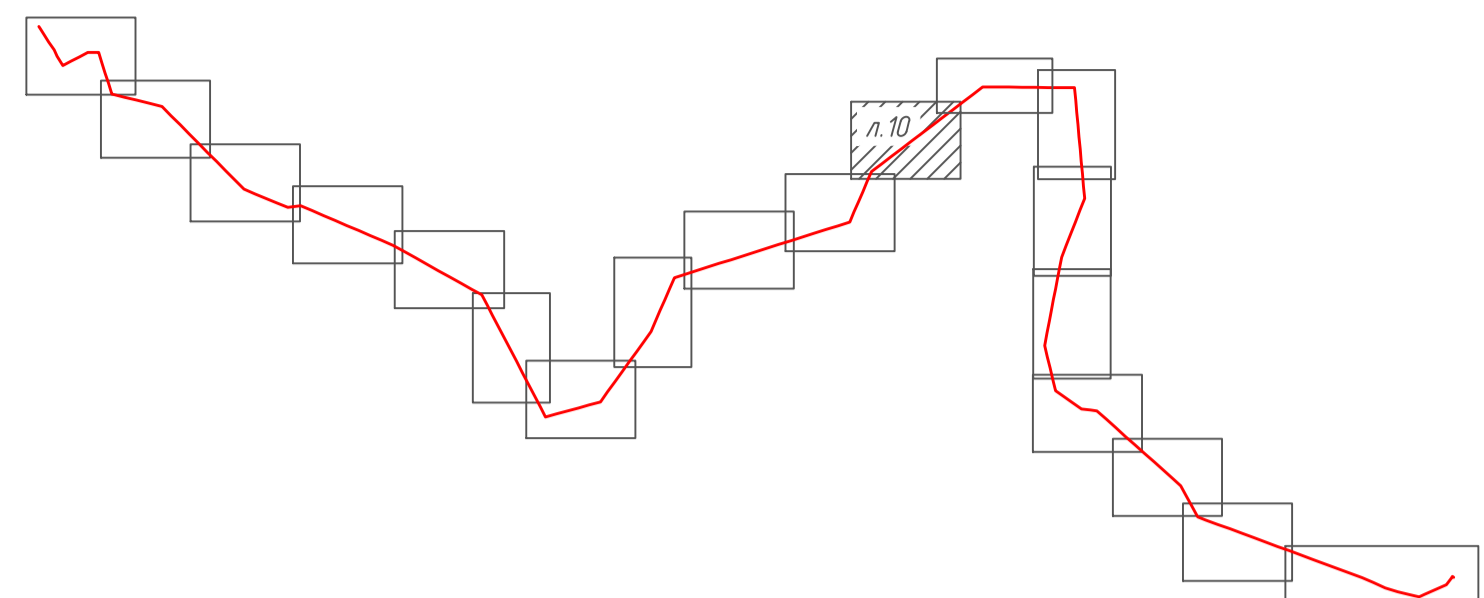
Согласовано
 М.П. и дата
 Взам. инв. №
 Инв. № подл.

ЕЭС-04.ПП18-376.П.00.00-ППТ1.1				
Строительство ЛЭП-10 кВ, КТП 10/0,4 кВ для электроснабжения объекта, расположенного по адресу: Березовский район, п. Жистык				
Изм.	Кол. уч.	Лист	№ док.	Подпись
Разработал		Лижкевич		
Проверил		Зверева	02.2019	
Нач. отд.		Зверева	02.2019	
И. контр.		Казанцева	02.2019	
Основная (утверждаемая) часть проекта планировки				
Статия	Лист	Листов		
П	9			
Чертеж границ зон планируемого размещения линейных объектов. Красные линии М1:500				
ООО "КИЦ"				

Чертеж границ зон планируемого размещения линейных объектов.
Красные линии М 1:500

С
Ю

Схема совмещения листов



Линия совмещения с листом 9

Условные обозначения

№ п/п	Условные обозначения	Наименование
1		Проектируемая ЛЭП-10 кВ
2		Граница земельных участков сведения о которых содержатся в ГКН
3	24.52.004.14.01.1	Номер кадастрового участка, сведения о котором содержатся в ГКН
4		Граница кадастрового квартала
5	24.52.004.14.01	Номер кадастрового квартала
6		Граница территории, в отношении которой осуществляется подготовка проекта планировки
7		Зона планируемого размещения линейного объекта
8		Координаты территории, в отношении которой осуществляется подготовка проекта планировки
9		Устанавливаемая красная линия
10		Координаты устанавливаемых красных линий
11		Граница зоны с особыми условиями использования территории, подлежащая установлению в связи с размещением линейных объектов (постоянный отвод)

24.24.1301001.4

24.24.1301001.115

24.04.7802002

24.04.7802002

Линия совмещения с листом 11

Примечание:
1. Установка границ земельных участков для временного отвода предусмотрена на период строительства согласно "Нормам отвода земель для электрич. сетей напряжением 0,38-750 кВ" №14278тм-т1, шириной не более 8 м для ЛЭП-10 кВ.
2. На период эксплуатации объекта предусмотрено одобрение земельных участков в постоянное пользование, согласно Постановлению Правительства РФ от 11.08.2003 г. №486 "Об утверждении Правил определения размеров земельных участков для размещения воздушных линий электропередачи и опор линий связи, обслуживающих электрические сети", для размещения опор и КТП.


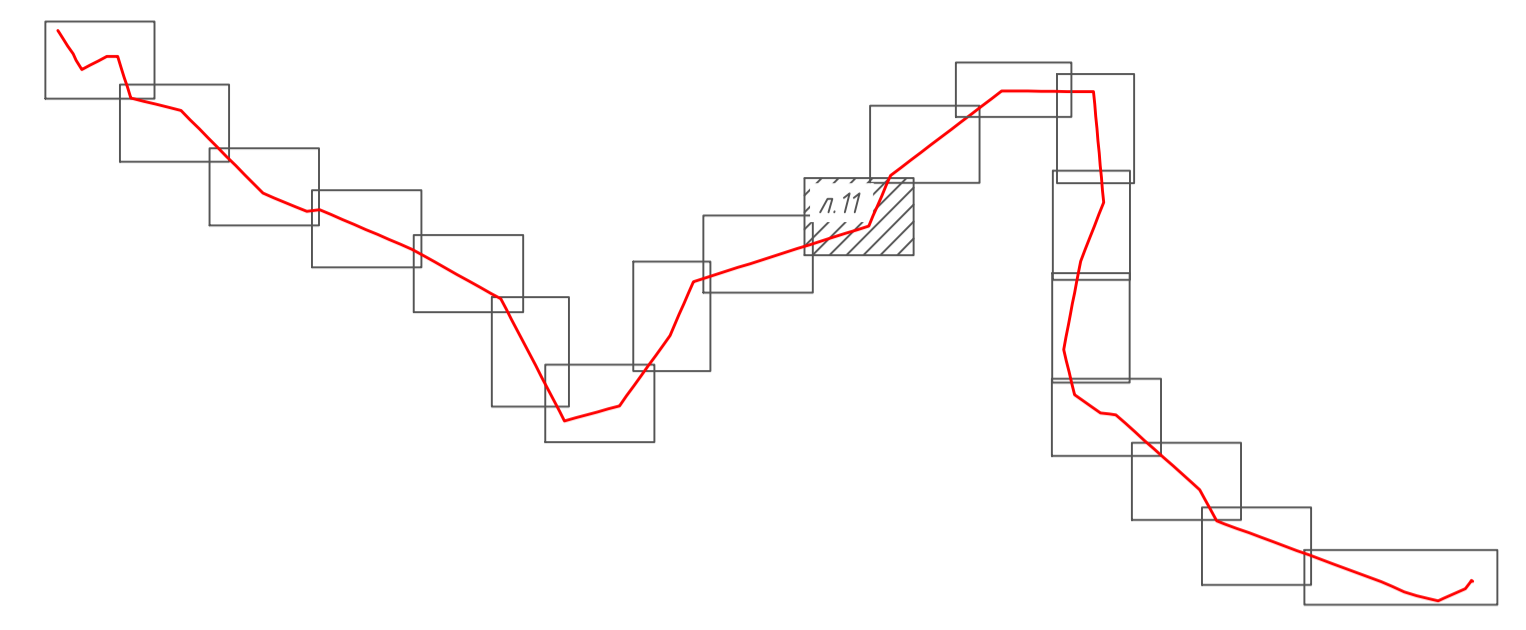
ЕЭС-04.ПП18-376.П.00.00-ППТ11			
Строительство ЛЭП-10 кВ, КТП 10/0,4 кВ для электроснабжения объекта, расположенного по адресу: Березовский район, п. Жистык			
Изм.	Кол. изм.	Лист	№ док
Разработал	Тышкевич	20	02.2019
Проверил	Зверева	10	02.2019
Нач. отд.	Зверева	10	02.2019
Н. контр.	Казанцева	10	02.2019
Основная (утверждаемая) часть проекта планировки		Страница	Лист
		17	10
Чертеж границ зон планируемого размещения линейных объектов Красные линии М 1:500		ООО "КИЦ"	
ЕЭС-04.ПП18-376.П.00.00-ППТ11.dwg А1(594 x 841mm)			

Чертеж границ зон планируемого размещения линейных объектов.
Красные линии М1:500

Линия совмещения с листом 10



Схема совмещения листов



24.04.7802002

Условные обозначения

№ п/п	Условные обозначения	Наименование
1		Проектируемая ЛЭП-10 кВ
2		Граница земельных участков сведения о которых содержится в ГКН
3		24.52.004.14.011 Номер кадастрового участка, сведения о котором содержатся в ГКН
4		Граница кадастрового квартала
5		24.52.004.14.01 Номер кадастрового квартала
6		Граница территории, в отношении которой осуществляется подготовка проекта планировки
7		Зона планируемого размещения линейного объекта
8		Граница территории, в отношении которой осуществляется подготовка проекта планировки
9		Устанавливаемая красная линия
10		Координаты устанавливаемых красных линий
11		Граница зоны с особыми условиями использования территории, подлежащая установлению в связи с размещением линейных объектов (постоянный отвод)


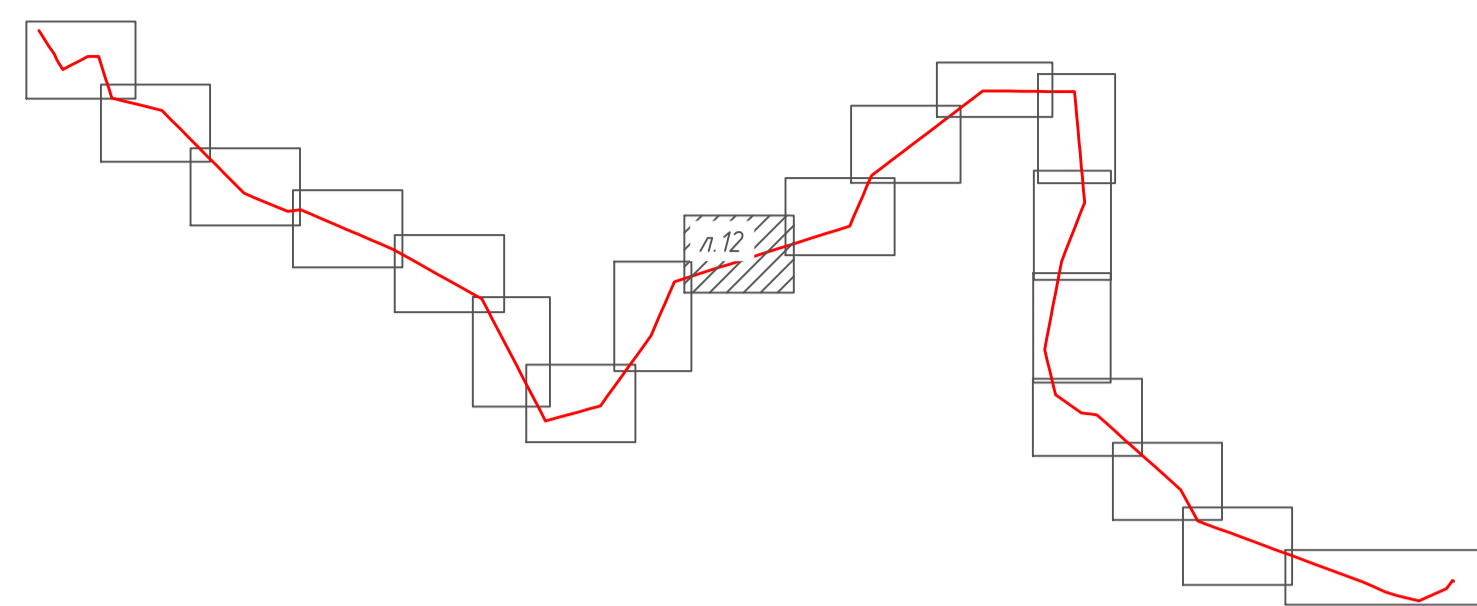
Примечание:
1. Установка границ земельных участков для временного отвода предусмотрена на период строительства согласно "Нормам отвода земель для электрических сетей напряжением 0,38-750 кВ" №14.278тм-т1, шириной не более 8 м для ЛЭП-10 кВ.
2. На период эксплуатации объекта предусмотрено образование земельных участков в постоянное пользование, согласно Постановлению Правительства РФ от 11.08.2003 г. №486 "Об утверждении Правил определения размеров земельных участков для размещения воздушных линий электропередачи и опор линий связи, обслуживающих электрические сети", для размещения опор и КТП.

ЕЭС-04.ПП18-376.П.00.00-ППТ11				
Строительство ЛЭП-10 кВ, КТП 10/0,4 кВ для электроснабжения объекта, расположенного по адресу: Березовский район, п. Жистык				
Изм.	Кол. изм.	Лист	№ док.	Подпись
Разработал	Тихомиров	20	02.2019	
Проверил	Зверева	10	02.2019	
Нач. отд.	Зверева	10	02.2019	
Н. контр.	Казанцева	10	02.2019	
Основная (утверждаемая) часть проекта планировки			Страница	Лист
			17	11
Чертеж границ зон планируемого размещения линейных объектов Красные линии М1:500			ООО "КИЦ"	
ЕЭС-04.ПП18-376.П.00.00-ППТ11.dwg А1(594 x 841 mm)				

Чертеж границ зон планируемого размещения линейных объектов.
Красные линии М1:500

С
Ю

Схема совмещения листов



Условные обозначения

№ п/п	Условные обозначения	Наименование
1		Проектируемая ЛЭП-10 кВ
2		Граница земельных участков сведения о которых содержатся в ГКН
3	24.52.004.14.011	Номер кадастрового участка, сведения о котором содержатся в ГКН
4		Граница кадастрового квартала
5	24.52.004.14.01	Номер кадастрового квартала
6		Граница территории, в отношении которой осуществляется подготовка проекта планировки
7		Зона планируемого размещения линейного объекта
8		Координаты территории, в отношении которой осуществляется подготовка проекта планировки
9		Устанавливаемая красная линия
10		Координаты устанавливаемых красных линий
11		Граница зоны с особыми условиями использования территории, подлежащая установлению в связи с размещением линейных объектов (постоянный отвод)

Примечание:
1. Установка границ земельных участков для временного отвода предусмотрена на период строительства согласно "Нормам отвода земель для электрич. сетей напряжением 0,38-750 кВ" №14278тм-т1, шириной не более 8 м для ЛЭП-10 кВ.
2. На период эксплуатации объекта предусмотрено образование земельных участков в постоянное пользование, согласно Постановлению Правительства РФ от 11.08.2003 г. №486 "Об утверждении Правил определения размеров земельных участков для размещения воздушных линий электропередачи и опор линий связи, обслуживающих электрические сети", для размещения опор и КТП.

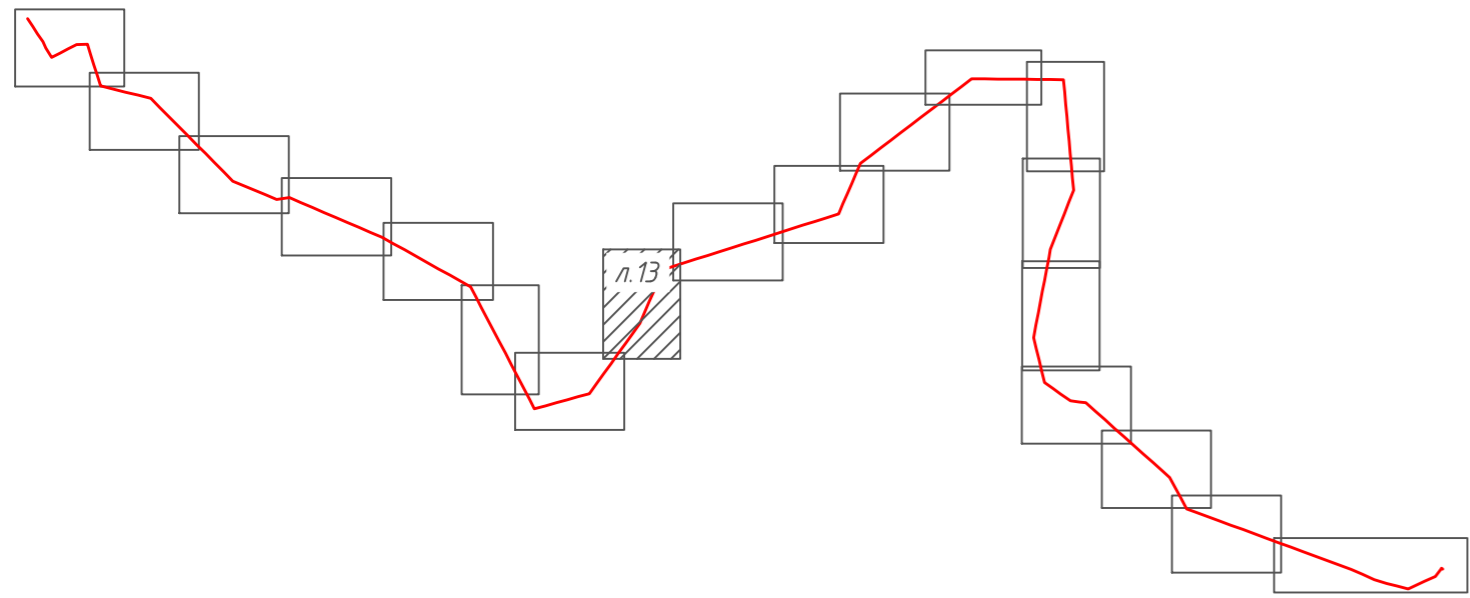
ЕЭС-04.ПП18-376.П.00.00-ППТ1.1			
Строительство ЛЭП-10 кВ, КТП 10/0,4 кВ для электроснабжения объекта, расположенного по адресу: Березодский район, п. Жытск			
Изм.	Кол. изм.	Лист	№ док.
Разработал	Тышкевич	24	02.2019
Проверил	Эверева	10	02.2019
Нач. отд.	Эверева	10	02.2019
Н. контр.	Казанцева	10	02.2019
Основная (утверждаемая) часть проекта планировки		Страница	Лист
		17	12
Чертеж границ зон планируемого размещения линейных объектов Красные линии М1:500		ООО "КИЦ"	
ЕЭС-04.ПП18-376.П.00.00-ППТ1.1.dwg А1(594 x 841 мм)			

Составлено
Выполнено
Проверено
Дата

Чертеж границ зон планируемого размещения линейных объектов.
Красные линии М1:500



Схема совмещения листов



Условные обозначения

№ п/п	Условные обозначения	Наименование
1		Проектируемая ЛЭП-10 кВ
2		Граница земельных участков сведения о которых содержится в ГКН
3		Номер кадастрового участка, сведения о котором содержатся в ГКН
4		Граница кадастрового квартала
5		Номер кадастрового квартала
6		Граница территории, в отношении которой осуществляется подготовка проекта планировки
7		Зона планируемого размещения линейного объекта
8		Координаты территории, в отношении которой осуществляется подготовка проекта планировки
9		Устанавливаемая красная линия
10		Координаты устанавливаемых красных линий
11		Граница зоны с особыми условиями использования территории, подлежащая установлению в связи с размещением линейных объектов (постоянный отвод)

Примечание:

- Установка границ земельных участков для временного отвода предусмотрена на период строительства согласно "Нормам отвода земель для электрич. сетей напряжением 0,38-750 кВ" №14.278тм-т1, шириной не более 8 м для ЛЭП-10 кВ.
- На период эксплуатации объекта предусмотрено образование земельных участков в постоянное пользование, согласно Постановлению Правительства РФ от 11.08.2003 г. №486 "Об утверждении Правил определения размерод земельных участков для размещения воздушных линий электропередачи и опор линий связи, обслуживающих электрические сети", для размещения опор и КТП.

X=597400
Y=127350

X=597300
Y=127400

Линия совмещения с листом 14


Линия совмещения с листом 12

ЕЭС-04.ПП18-376.П.00.00-ППТ1.1				
Строительство ЛЭП-10 кВ, КТП 10/0,4 кВ для электроснабжения объекта, расположенного по адресу: Березовский район, п. Жистык				
Изм.	Кол. изм.	Лист	М. док.	Подпись
Разработал	Тихомиров	10	02.2019	
Проверил	Зверева	11	02.2019	
Нач. отд.	Зверева	12	02.2019	
Н. контр.	Казанцева	13	02.2019	
Основная (утверждаемая) часть проекта планировки			Стадия	Лист
			П	13
Чертеж границ зон планируемого размещения линейных объектов Красные линии М1:500			ООО "КИЦ"	
ЕЭС-04.ПП18-376.П.00.00-ППТ1.1.dwg А1 Верм. (841 x 594 мм)				

Чертеж границ зон планируемого размещения линейных объектов.
Красные линии М1:500

Линия совмещения с листом 13

Схема совмещения листов



Условные обозначения

№ п/п	Условные обозначения	Наименование
1		Проектируемая ЛЭП-10 кВ
2		Граница земельных участков сведения о которых содержится в ГКН
3	24.52.004.14.011	Номер кадастрового участка, сведения о котором содержится в ГКН
4		Граница кадастрового квартала
5	24.52.004.14.01	Номер кадастрового квартала
6		Граница территории, в отношении которой осуществляется подготовка проекта планировки
7		Зона планируемого размещения линейного объекта
8		Координаты территории, в отношении которой осуществляется подготовка проекта планировки
9		Устанавливаемая красная линия
10		Координаты устанавливаемых красных линий
11		Граница зоны с особыми условиями использования территории, подлежащая установлению в связи с размещением линейных объектов (постоянный отвод)

Примечание:
1. Установка границ земельных участков для временного отвода предусмотрена на период строительства согласно "Нормам отвода земель для электр. сетей напряжением 0,38-750 кВ" №14278тм-т1, шириной не более 8 м для ЛЭП-10 кВ.
2. На период эксплуатации объекта предусмотрено образование земельных участков в постоянное пользование, согласно Постановлению Правительства РФ от 11.08.2003 г. №486 "Об утверждении Правил определения размеров земельных участков для размещения воздушных линий электропередачи и опор линий связи, обслуживающих электрические сети", для размещения опор и КТП.

ЕЭС-04.ПП18-376.П.00.00-ППТ1.1			
Строительство ЛЭП-10 кВ, КТП 10/0,4 кВ для электроснабжения объекта, расположенного по адресу: Березовский район, п. Житлык			
Изм.	Кол. изм.	Лист	№ док.
Разработала	Тихонова	02.2019	
Проверил	Зверева	02.2019	
Нач. отд.	Зверева	02.2019	
Н. контр.	Казанцева	02.2019	
Статус	Лист	Листов	
Основная (утверждаемая) часть проекта планировки	П	14	
Чертеж границ зон планируемого размещения линейных объектов Красные линии М1:500			000 "КИЦ"
ЕЭС-04.ПП18-376.П.00.00-ППТ1.1.dwg			A1(594 x 841mm)

Составлено
Базисный лист №
Лист и дата
Имя и подпись

Чертеж границ зон планируемого размещения линейных объектов.
Красные линии М1:500

Линия совмещения с листом 16

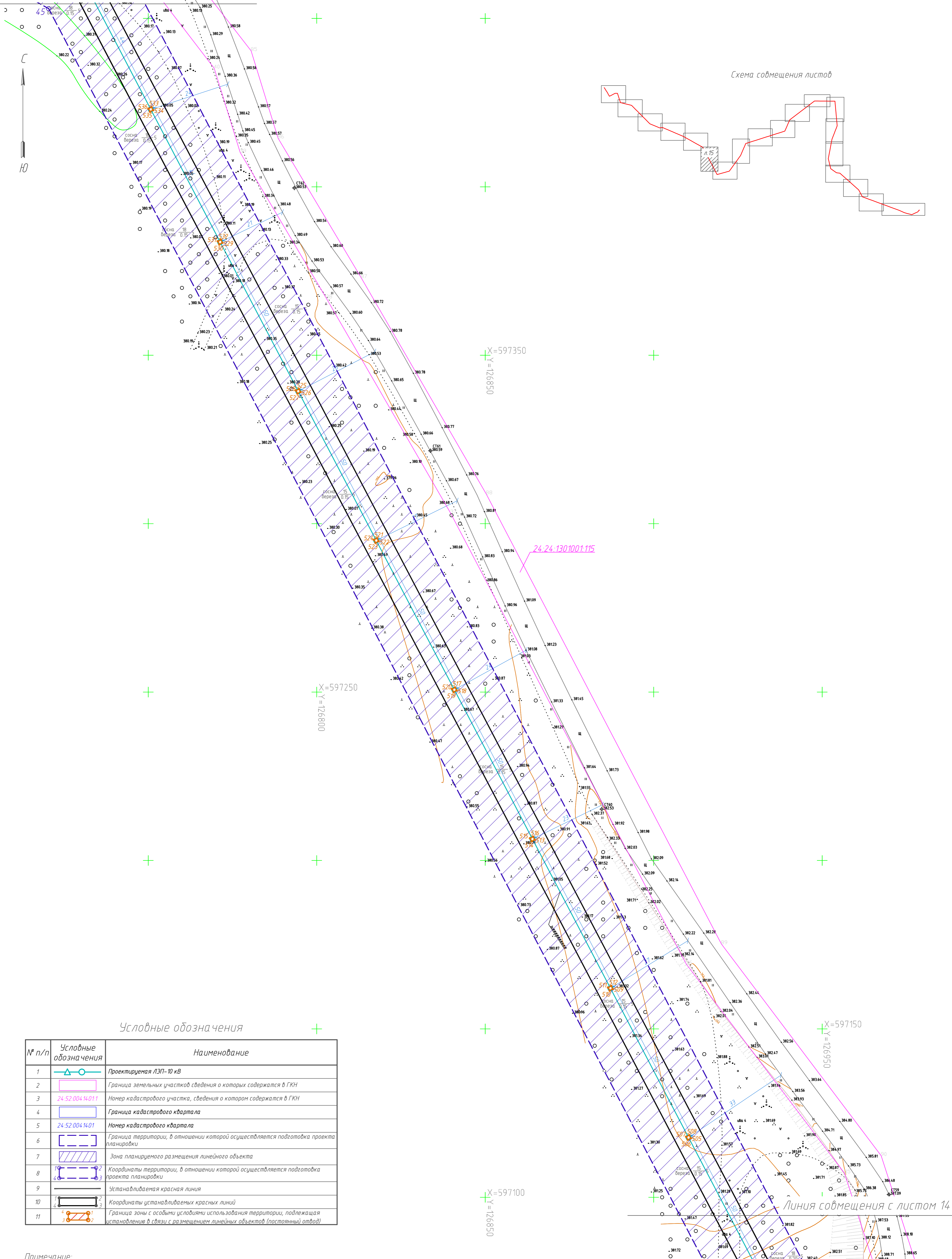
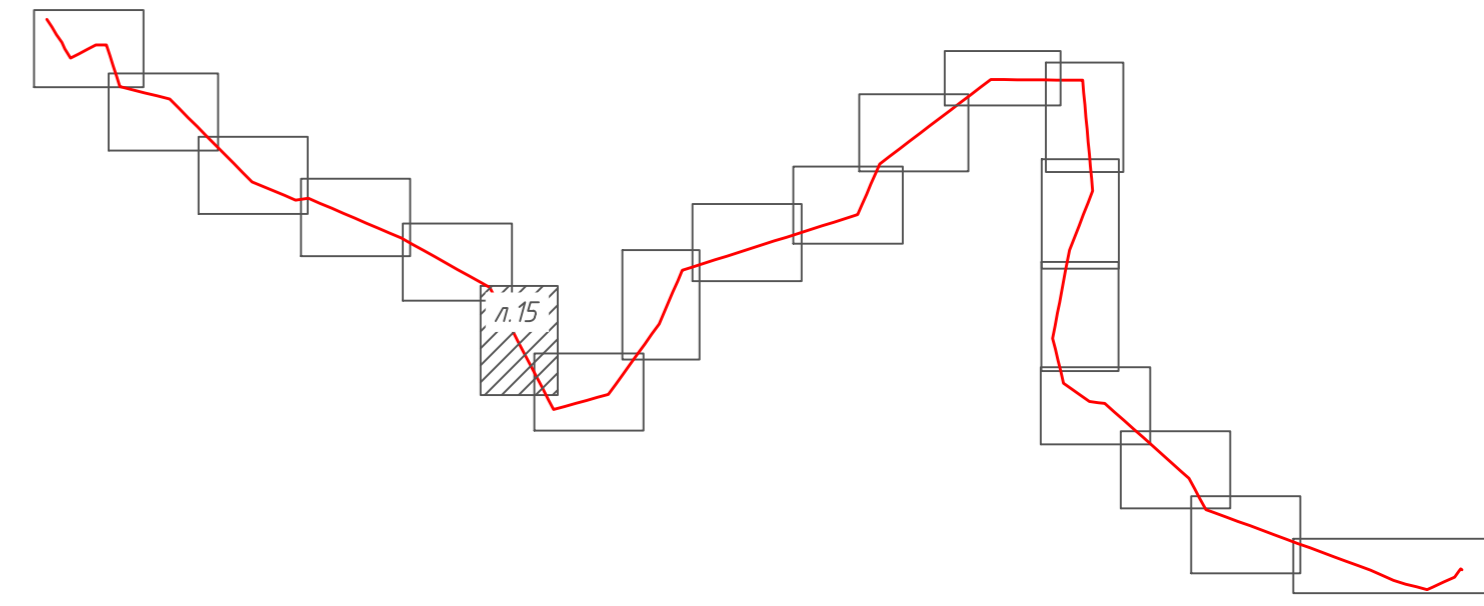


Схема совмещения листов



Условные обозначения

№ п/п	Условные обозначения	Наименование
1		Проектируемая ЛЭП-10 кВ
2		Граница земельных участков сведения о которых содержатся в ГКН
3		Номер кадастрового участка, сведения о котором содержатся в ГКН
4		Граница кадастрового квартала
5		Номер кадастрового квартала
6		Граница территории, в отношении которой осуществляется подготовка проекта планировки
7		Зона планируемого размещения линейного объекта
8		Координаты территории, в отношении которой осуществляется подготовка проекта планировки
9		Устанавливаемая красная линия
10		Координаты устанавливаемых красных линий
11		Граница зоны с особыми условиями использования территории, подлежащая установлению в связи с размещением линейных объектов (постоянный отвод)

Примечание:
1. Установка границ земельных участков для временного отвода предусмотрена на период строительства согласно "Нормам отвода земель для электрич. сетей напряжением 0,38-750 кВ" №14278мм-т1, шириной не более 8 м для ЛЭП-10 кВ.
2. На период эксплуатации объекта предусмотрено образование земельных участков в постоянное пользование, согласно Постановлению Правительства РФ от 11.08.2003 г. №486 "Об утверждении Правил определения размеров земельных участков для размещения воздушных линий электропередачи и опор линий связи, обслуживающих электрические сети", для размещения опор и КТП.

ЕЭС-04.ПП18-376.П.00.00-ППТ1.1				
Строительство ЛЭП-10 кВ, КТП 10/0,4 кВ для электроснабжения объекта, расположенного по адресу: Березовский район, п. Жистык				
Изм.	Кол. уч.	Лист	№ док.	Подпись
Разработал	Гушевич	20	02.2019	
Проверил	Зверева	16	02.2019	
Нач. отд.	Зверева	16	02.2019	
Н. контр.	Казанцева	16	02.2019	
Основная (утверждаемая) часть проекта планировки			Стадия	Лист
			П	15
Чертеж границ зон планируемого размещения линейных объектов Красные линии М1:500			ООО "КИЦ"	
ЕЭС-04.ПП18-376.П.00.00-ППТ1.1.dwg А1 вер. (841 x 594 мм)				

Чертеж границ зон планируемого размещения линейных объектов.
Красные линии М1:500


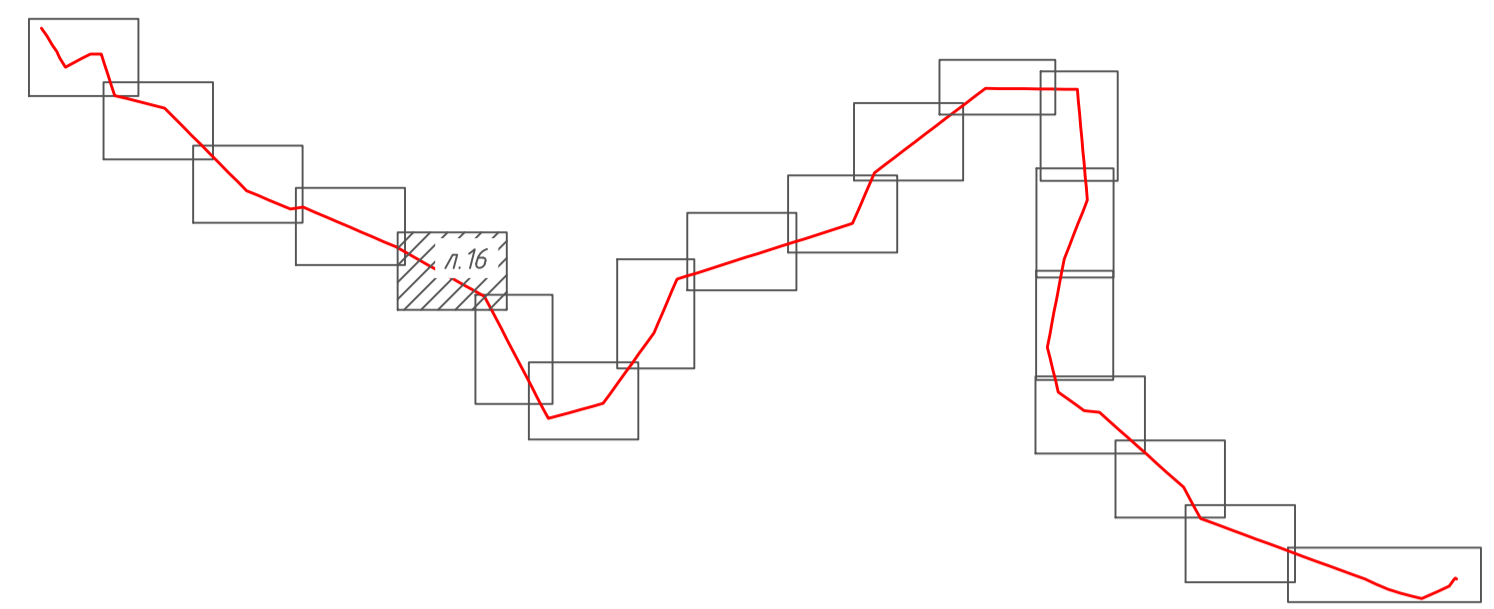


Схема совмещения листов



Условные обозначения

№ п/п	Условные обозначения	Наименование
1		Проектируемая ЛЭП-10 кВ
2		Граница земельных участков сведения о которых содержится в ГКН
3	24.52.004.14.011	Номер кадастрового участка, сведения о котором содержится в ГКН
4		Граница кадастрового квартала
5	24.52.004.14.01	Номер кадастрового квартала
6		Граница территории, в отношении которой осуществляется подготовка проекта планировки
7		Зона планируемого размещения линейного объекта
8		Координаты территории, в отношении которой осуществляется подготовка проекта планировки
9		Устанавливаемая красная линия
10		Координаты устанавливаемых красных линий

Условные обозначения


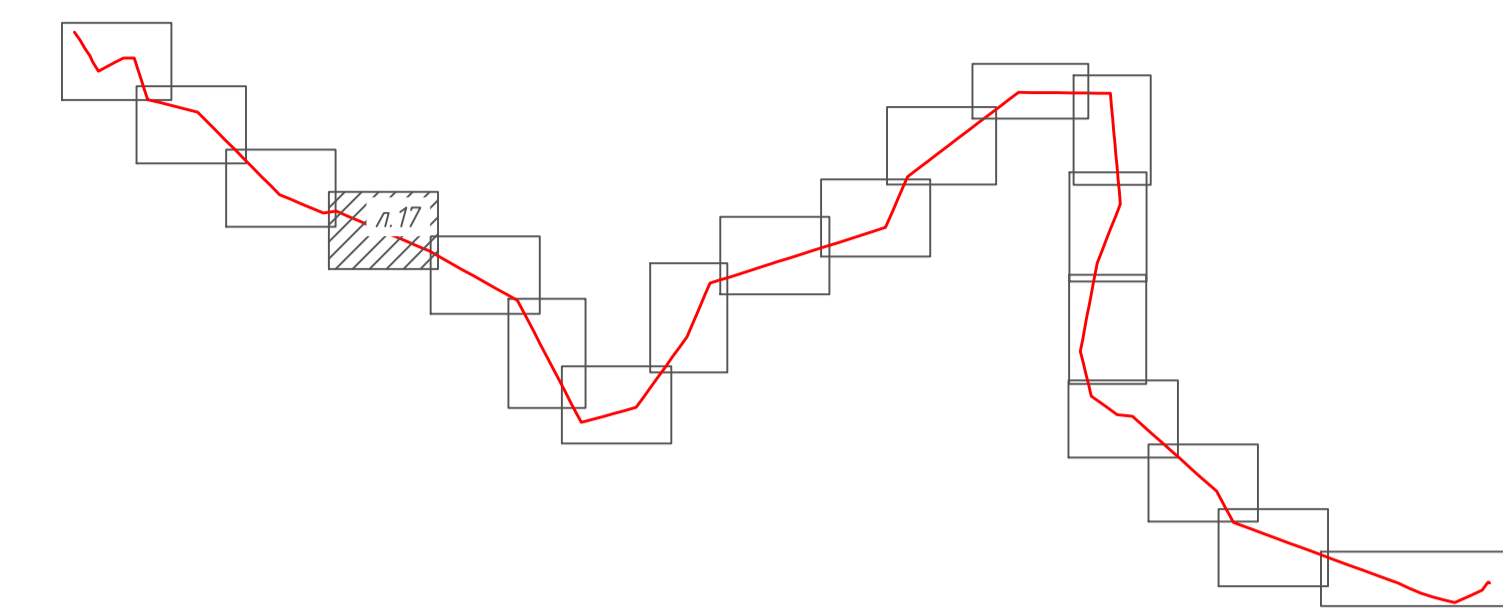
№ п/п	Условные обозначения	Наименование
1		Проектируемая ЛЭП-10 кВ
2		Граница земельных участков сведения о которых содержится в ГКН
3	24.52.004.14.011	Номер кадастрового участка, сведения о котором содержится в ГКН
4		Граница кадастрового квартала
5	24.52.004.14.01	Номер кадастрового квартала
6		Граница территории, в отношении которой осуществляется подготовка проекта планировки
7		Зона планируемого размещения линейного объекта
8		Координаты территории, в отношении которой осуществляется подготовка проекта планировки
9		Устанавливаемая красная линия
10		Координаты устанавливаемых красных линий
11		Граница зоны с особыми условиями использования территории, подлежащая установлению в связи с размещением линейных объектов (постоянный отвод)

Примечание:
1. Установка границ земельных участков для временного отвода предусмотрена на период строительства согласно "Нормам отвода земель для электрич. сетей напряжением 0,38-750 кВ" №14.278тм-т1, шириной не более 8 м для ЛЭП-10 кВ.
2. На период эксплуатации объекта предусмотрено образование земельных участков в постоянное пользование, согласно Постановлению Правительства РФ от 11.08.2003 г. №486 "Об утверждении Правил определения размеров земельных участков для размещения воздушных линий электропередачи и опор линий связи, обслуживающих электрические сети", для размещения опор и КТП

ЕЭС-04.ПП18-376.П.00.00-ППТ1.1				
Строительство ЛЭП-10 кВ, КТП 10/0,4 кВ для электроснабжения объекта, расположенного по адресу: Березодский район, п. Жистый				
Изм.	Кол. изм.	Лист	№ док.	Подпись
Разработал	Тихевич	02.2019		
Проверил	Зверева	02.2019		
Нач. отд.	Зверева	02.2019		
Н. контр.	Казанцева	02.2019		
Основная (утверждаемая) часть проекта планировки			Страница	Лист
			17	16
Чертеж границ зон планируемого размещения линейных объектов Красные линии М1:500			ООО "КИЦ"	
ЕЭС-04.ПП18-376.П.00.00-ППТ1.1.dwg А1(594 x 841 mm)				

Чертеж границ зон планируемого размещения линейных объектов.
Красные линии М 1:500

Схема совмещения листов



24.24:1301001

24.24:13001001115

Условные обозначения

№ п/п	Условные обозначения	Наименование
1		Проектируемая ЛЭП-10 кВ
2		Граница земельных участков сведения о которых содержится в ГКН
3	24.52.004.14011	Номер кадастрового участка, сведения о котором содержатся в ГКН
4		Граница кадастрового квартала
5	24.52.004.1401	Номер кадастрового квартала
6		Граница территории, в отношении которой осуществляется подготовка проекта планировки
7		Зона планируемого размещения линейного объекта
8		Координаты территории, в отношении которой осуществляется подготовка проекта планировки
9		Устанавливаемая красная линия
10		Координаты устанавливаемых красных линий
11		Граница зоны с особыми условиями использования территории, подлежащая установлению в связи с размещением линейных объектов (постоянный отвод)

Примечание:
1. Установка границ земельных участков для временного отвода предусмотрена на период строительства согласно "Нормам отвода земель для электрич. сетей напряжением 0,38-750 кВ" №14278тм-т1, шириной не более 8 м для ЛЭП-10 кВ.
2. На период эксплуатации объекта предусмотрено образование земельных участков в постоянное пользование, согласно Постановлению Правительства РФ от 11.08.2003 г. №486 "Об утверждении Правил определения размер земельный участков для размещения воздушных линий электропередачи и опор линий связи, обслуживающих электрические сети", для размещения опор и КТП.

ЕЭС-04.ПП18-376.П.00.00-ППТ1.1

Строительство ЛЭП-10 кВ, КТП 10/0,4 кВ для электроснабжения объекта, расположенного по адресу: Березовский район, п. Жистык

Основная (утверждаемая) часть проекта планировки

Чертеж границ зон планируемого размещения линейных объектов Красные линии М 1:500


ООО "КИЦ"

Имя, № табл. План и дата. Взял штамп М. Согласовано.

Чертеж границ зон планируемого размещения линейных объектов.
Красные линии М1:500

Линия совмещения с листом 19

Схема совмещения листов



Условные обозначения

№ п/п	Условные обозначения	Наименование
1		Проектируемая ЛЭП-10 кВ
2		Граница земельных участков сведения о которых содержатся в ГКН
3		Номер кадастрового участка, сведения о котором содержатся в ГКН
4		Граница кадастрового квартала
5		Номер кадастрового квартала
6		Граница территории, в отношении которой осуществляется подготовка проекта планировки
7		Зона планируемого размещения линейного объекта
8		Координаты территории, в отношении которой осуществляется подготовка проекта планировки
9		Устанавливаемая красная линия
10		Координаты устанавливаемых красных линий
11		Граница зоны с особыми условиями использования территории, подлежащая установлению в связи с размещением линейных объектов (постоянный отвод)

Примечание:
1. Установка границ земельных участков для временного отвода предусмотрена на период строительства согласно "Нормам отвода земель для электрич. сетей напряжением 0,38-750 кВ" №14.278тм-т1, шириной не более 8 м для ЛЭП-10 кВ.
2. На период эксплуатации объекта предусмотрено образование земельных участков в постоянное пользование, согласно Постановлению Правительства РФ от 11.08.2003 г. №486 "Об утверждении Правил определения размеров земельных участков для размещения воздушных линий электропередачи и опор линий связи, обслуживающих электрические сети", для размещения опор и КТП.


ЕЭС-04.ПП18-376.П.00.00-ППТ1.1				
Строительство ЛЭП-10 кВ, КТП 10/0,4 кВ для электроснабжения объекта, расположенного по адресу: Березовский район, п. Жистык				
Изм.	Кол. изм.	Лист	№ док.	Подпись
Разработал	Ташкевич	18	02.2019	
Проверил	Эверева	17	02.2019	
Нач. отд.	Эверева	17	02.2019	
Н. контр.	Казанцева	17	02.2019	
Основная (утверждаемая) часть проекта планировки			Страница	Лист
			17	18
Чертеж границ зон планируемого размещения линейных объектов Красные линии М1:500			ООО "КИЦ"	
ЕЭС-04.ПП18-376.П.00.00-ППТ1.1.dwg А1(594 x 841 мм)				

Линия совмещения с листом 17

Чертеж границ зон планируемого размещения линейных объектов.
Красные линии М 1:500

Линия совмещения с листом 20

Схема совмещения листов



Условные обозначения

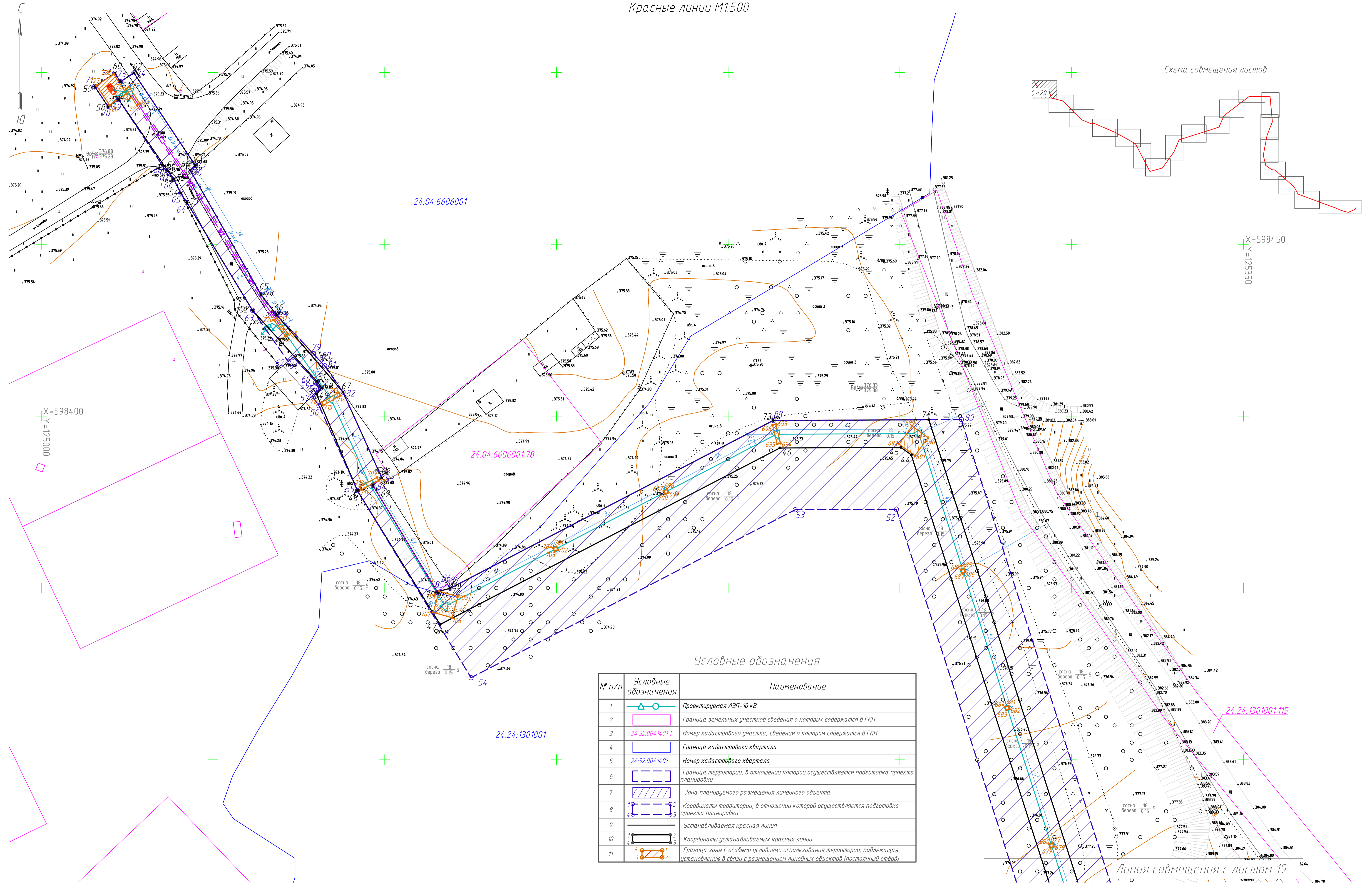
№ п/п	Условные обозначения	Наименование
1		Проектируемая ЛЭП-10 кВ
2		Граница земельных участков сведения о которых содержится в ГКН
3	24.52.004.14.01.1	Номер кадастрового участка, сведения о котором содержатся в ГКН
4		Граница кадастрового квартала
5	24.52.004.14.01	Номер кадастрового квартала
6		Граница территории, в отношении которой осуществляется подготовка проекта планировки
7		Зона планируемого размещения линейного объекта
8		Координаты территории, в отношении которой осуществляется подготовка проекта планировки
9		Устанавливаемая красная линия
10		Координаты устанавливаемых красных линий
11		Граница зоны с особыми условиями использования территории, подлежащая установлению в связи с размещением линейных объектов (постоянный отвод)

Примечание:
1. Установка границ земельных участков для временного отвода предусмотрена на период строительства согласно "Нормам отвода земель для электрич. сетей напряжением 0,38-750 кВ" №14.278тм-т1, шириной не более 8 м для ЛЭП-10 кВ.
2. На период эксплуатации объекта предусмотрено одразование земельных участков в постоянное пользование, согласно Постановлению Правительства РФ от 11.08.2003 г. №486 "Об утверждении Правил определения размеров земельных участков для размещения воздушных линий электропередачи и опор линий связи, обслуживающих электрические сети", для размещения опор и КТП.

Линия совмещения с листом 18

ЕЭС-04.ПП18-376.П.00.00-ППТ1.1			
Строительство ЛЭП-10 кВ, КТП 10/0,4 кВ для электроснабжения объекта, расположенного по адресу: Березовский район, п. Жистык			
Изм.	Кол. изм.	Лист	№ док.
Разработал	Тихевич	17	02.2019
Проверил	Зверева	19	02.2019
Нач. отд.	Зверева	19	02.2019
Н. контр.	Казанцева	19	02.2019
Основная (утверждаемая) часть проекта планировки		Страница	Лист
Чертеж границ зон планируемого размещения линейных объектов Красные линии М 1:500		17	19
ООО "КИЦ"			

Чертеж границ зон планируемого размещения линейных объектов.
Красные линии М1:500



Условные обозначения

№ п/п	Условные обозначения	Наименование
1		Проектируемая ЛЭП-10 кВ
2		Граница земельных участков сведения о которых содержится в ГКН
3	24.52.004.14.011	Номер кадастрового участка, сведения о котором содержатся в ГКН
4		Граница кадастрового квартала
5	24.52.004.14.01	Номер кадастрового квартала
6		Граница территории, в отношении которой осуществляется подготовка проекта планировки
7		Зона планируемого размещения линейного объекта
8		Координаты территории, в отношении которой осуществляется подготовка проекта планировки
9		Устанавливаемая красная линия
10		Координаты устанавливаемых красных линий
11		Граница зоны с особыми условиями использования территории, подлежащая установлению в связи с размещением линейных объектов (постоянный отвод)

Примечание:
1. Установка границ земельных участков для временного отвода предусмотрена на период строительства согласно "Нормам отвода земель для электрич. сетей напряжением 0,38-750 кВ" №14278тм-т1, шириной не более 8 м для ЛЭП-10 кВ.
2. На период эксплуатации объекта предусмотрено образование земельных участков в постоянное пользование, согласно Постановлению Правительства РФ от 11.08.2003 г. №486 "Об утверждении Правил определения размеров земельных участков для размещения воздушных линий электропередачи и опор линий связи, обслуживающих электрические сети", для размещения опор и КТП.

ЕЭС-04.ПП18-376.П.00.00-ПП11.1			
Строительство ЛЭП-10 кВ, КТП 10/0,4 кВ для электроснабжения объекта, расположенного по адресу: Березовский район, п. Жистык			
Изм.	Кол. изм.	Лист	№ док.
Разработана	Тышкевич	02.2019	02.2019
Проверил	Зверева	02.2019	02.2019
Нач. отд.	Зверева	02.2019	02.2019
Н. контр.	Казанцева	02.2019	02.2019
Основная (утверждаемая) часть проекта планировки		Страница	Лист
		17	20
Чертеж границ зон планируемого размещения линейных объектов Красные линии М1:500		ООО "КИЦ"	
ЕЭС-04.ПП18-376.П.00.00-ПП11.1.dwg А1(594 x 841 мм)			

Согласовано
Визировано
Подпись
Дата
Имя, Ф.И.О.